

THE NEW ANCIENT WOOD

I SOGNATORI DI CITTA'

LICEO SCIENTIFICO BELFIORE

Negri Lorenzo - Biancardi Edoardo - Marta
Sartorelli -
Francia Riccardo - Ghiselli Federico - Marina
Bellandi

ANALISI



ANALISI DEL TERRITORIO: AREE E CONFINI

- UNESCO
- BUFFER
- PARCO DEL MINCIO
- RISERVE NATURALI



LEGENDA:

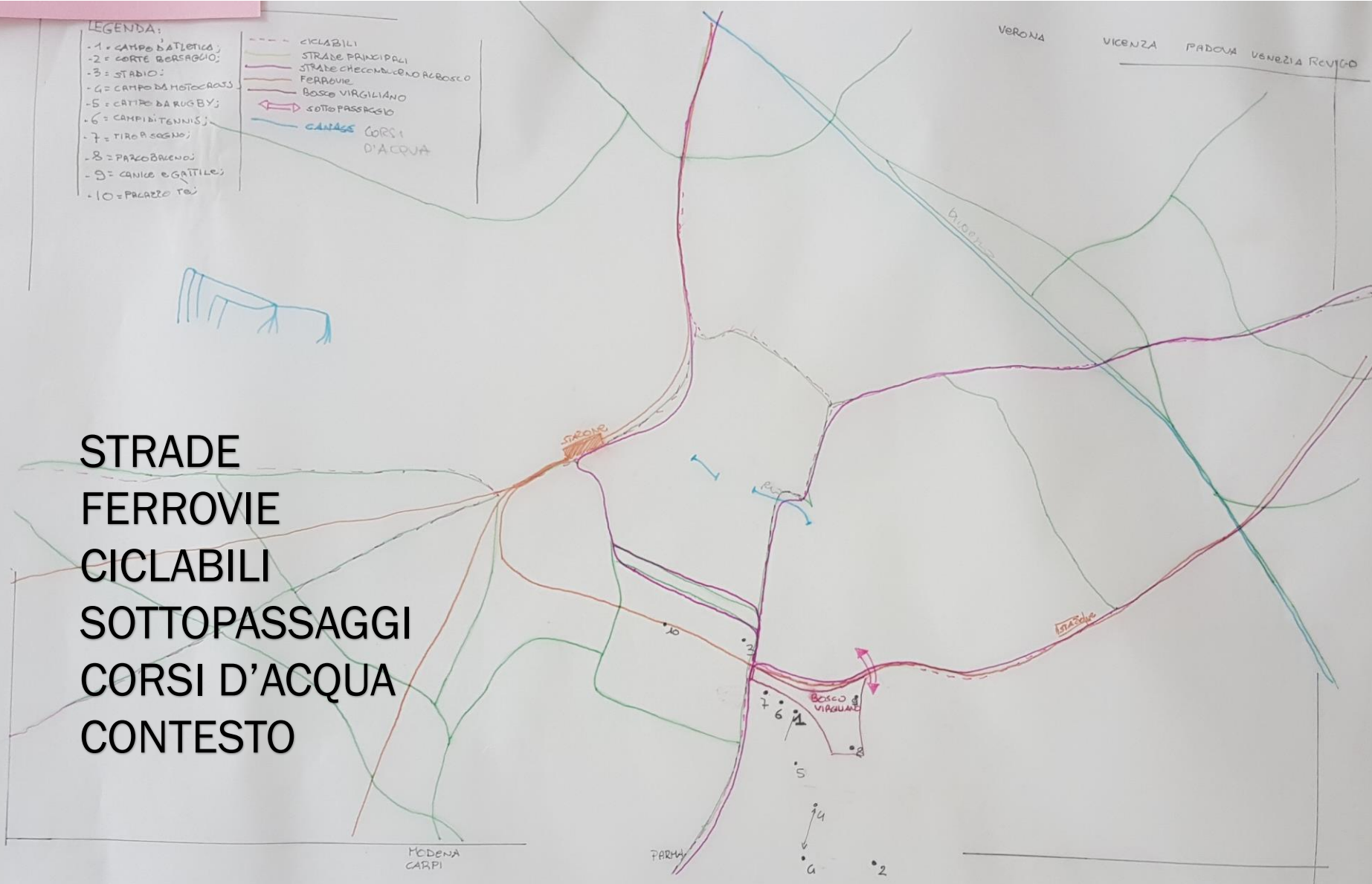
- 1 = CAMPO ATLETICO;
- 2 = CORTE BERSAGLIO;
- 3 = STADIO;
- 4 = CAMPO DA MOTOCROSS;
- 5 = CAMPO DA RUGBY;
- 6 = CAMPI DI TENNIS;
- 7 = TIRO A CASCINO;
- 8 = PARCO BACENO;
- 9 = CANILE EGATILE;
- 10 = PALAZZO TOR

- CICLABILI
- STRADE PRINCIPALI
- STRADE CHECONVALANO AL BOSCO
- FERROVIE
- BOSCO VIRGILIANO
- SOTTOPASSAGGIO
- CORSI D'ACQUA

VERONA
VICENZA
PADOVA
VENEZIA
REVIGO



- STRADE
- FERROVIE
- CICLABILI
- SOTTOPASSAGGI
- CORSI D'ACQUA
- CONTESTO



ANALISI DEL TERRITORIO: VIABILITA'



ANALISI AREA DI PROGETTO

TEMATICHE

- AMBIENTE

POTENZIALITA'

- ZONA VERDE
- RISERVA NATURALE VALLAZZA
- PRESENZA DI SENTIERI PER ESCURSIONI
- PAESAGGIO OMBREGGIATO

CRITICITA'

- MANCANZA DI STRUTTURE SICURE E ADATTE AD ATTIVITA' FISICHE ALL'INTERNO DEL BOSCO
- MANCANZA DI SERVIZI PUBBLICI

POTENZIALITA' E CRITICITA'

TEMATICHE

- ACCESSIBILITA'

POTENZIALITA'

- IN MACCHINA
- BICI
- A PIEDI
- AUTOBUS
- PARCHEGGI
- SOTTOPASSAGGIO

CRITICITA'

- DIFFICOLTA' DI RAGGIUNGIMENTO PER BAMBINI NON ACCOMPAGNATI
- VICINANZA A STRADE TRAFFICATE
- INCROCIO PERICOLOSO TRA VIA VISI E VIA PARMA
- SEMAFORO NON ADATTO

POTENZIALITA' E CRITICITA'

TEMATICHE

- RAPPORTO CON IL CENTRO STORICO

POTENZIALITA'

- STRETTA VICINANZA CON PALAZZO TE
- ZONA PROFONDAMENTE LEGATA ALLA ZONA BUFFER MA FUORI DAL PERIMETRO DELL'UNESCO
- STADIO

CRITICITA'

- IL LUOGO NON SI PRESTA AD UN COLLEGAMENTO DIRETTO CON IL CENTRO STORICO (però si può fare)

POTENZIALITA' E CRITICITA'

TEMATICHE

- RAPPORTO CON CONTESTO

POTENZIALITA'

- CAMPO D'ATLETICA
- CORTE BERSAGLIO (centro ippico + ristorante)
- STADIO
- CAMPO DA MOTOCROSS
- CAMPO DA RUGBY
- CAMPI DA TENNIS
- TIRO A SEGNO
- PARCOBALENO
- CANILE E GATTILE

CRITICITA'

- IL LUOGO NON SI PRESTA AD UN COLLEGAMENTO DIRETTO CON I CENTRI SPORTIVI
- PRESENZA MASSICCIA DI CANI (anche non al guinzaglio)
- UN POSSIBILE CAMBIAMENTO DEL BOSCO POTREBBE COMPROMETTERE LA NATURALE FISIONOMIA DEL PARCOBALENO E DELLA RISERVA VALLAZZA
- PRESENZA DELLA TEA E DEL DEPURATORE CHE LIMITANO LO SPAZIO DI AZIONE
- PRESENZA DI UNA FERROVIA

POTENZIALITA' E CRITICITA'

CONCLUSIONI

- MIGLIORE I PUNTI DI ACCESSO GIA' ESISTENTI
- CREARE ALTRI PUNTI DI ACCESSI A FAVORE DEI PEDONI E DELLE BICICLETTE
- MIGLIORE LE ATTREZZATURE PER I BAMBINI, PER RENDERE PIU' CONFORTEVOLE IL BOSCO
- MIGLIORARE LE ATTREZZATURE SPORTIVE PER RENDERLE SICURE
- UTILIZZARE I NUMEROSI CENTRI SPORTIVI E PARCOBALENO
- MIGLIORARE I PERCORSI GIA' ESISTENTI

APPROFONDIMENTO



ORIGINI

PROMOTORE:
ARNALDO
MUSSOLINI

PROGETTISTA:
RODA

AREA ESTESA
IN LUNGHEZZA
MA NON
REGOLARE

ALESSANDRO
TROTTER:
ONORE A
VIRGILIO

PERCHE' BOSCO VIRGILIANO?



Luogo verde poco sfruttato e trasandato



Parco vicino al centro e facilmente raggiungibile (CITTA' - VALLAZZA)



Luogo storico: necessita riqualificazione



Nei pressi di centri sportivi frequentati

PROGETTISTA

Giuseppe
Roda



Architetto
italiano



Progettazio
ne di parchi
e giardini

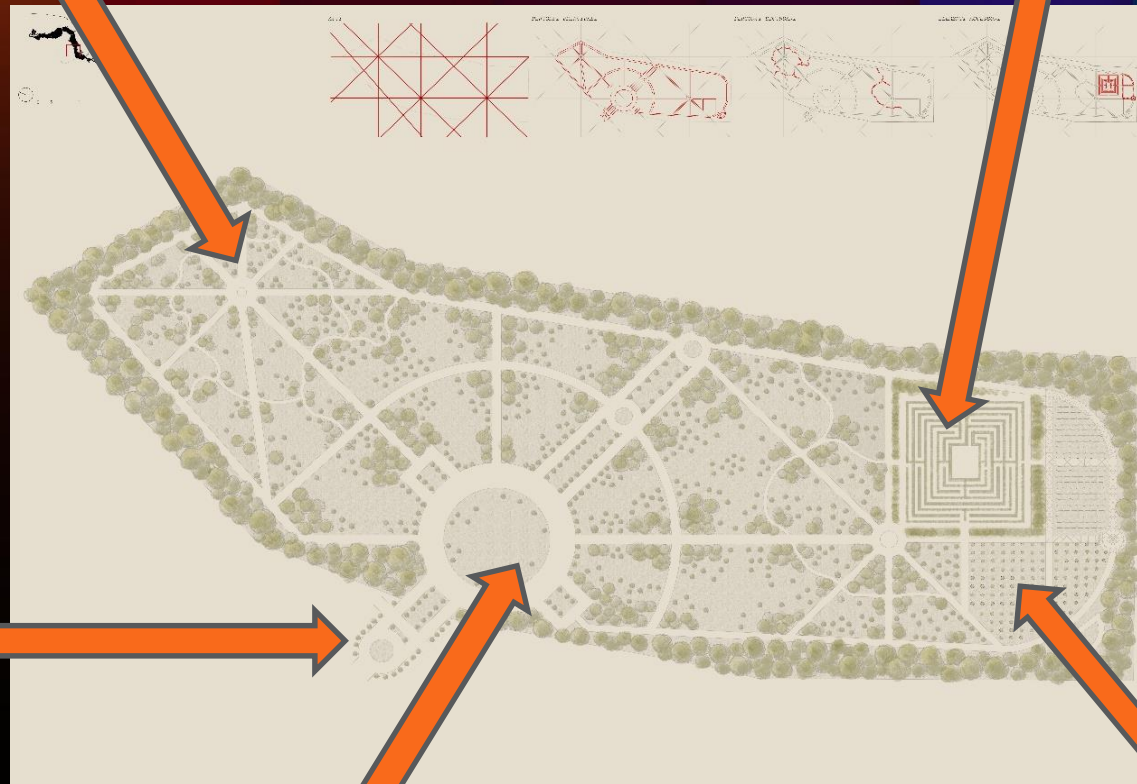


Scrisse
numerose
opere

PROGETTO ORIGINALE

SENTIERI

LABIRINTO



STATUA DI MUSSOLINI

ROTONDA PRINCIPALE E STATUA DI VIRGILIO

FRUTTETO E VIGNETO

COME E' OGGI?

ELEMENTI SCOMPARI

- Labirinto (ora ricostruito)
- Vigna
- Frutteto
- Statua di Arnaldo Mussolini
- Progetto di Alessandro Trotter

ELEMENTI RIMASTI INVARIATI

- Statua di Virgilio
- Disegno geometrico
- I sentieri
- Biodiversità delle piante

ELEMENTI AGGIUNGI IN SEGUITO

- Panchine
- Fontanelle
- Zone di gioco per i bambini
- Stabilimento Tea
- Depuratore delle acque del Mincio
- Canile e gattile

PROGETTO



Il nostro progetto consiste nella riqualificazione e nella valorizzazione di Bosco Virgiliano. Il Bosco ha una storia che è purtroppo sconosciuta alla maggior parte dei suoi fruitori, una storia legata alla cultura classica e in particolare alla figura del poeta Virgilio, le cui opere ne hanno ispirato la progettazione. Il nostro progetto ha l'obiettivo di far conoscere la vera storia e il valore culturale del giardino oltre che di soddisfare le esigenze dei cittadini. Sappiamo che ora il parco è utilizzato per la maggior parte da sportivi abituali o solamente del fine settimana. Quello che vogliamo è creare un parco aperto a tutti, per grandi e bambini, sportivi e non, ed anche per le persone che semplicemente vogliono fare un picnic o una passeggiata all'aperto. Il progetto che stiamo realizzando, propone di inserire nuove panchine e tavoli oltre che delle fontanelle sia per le persone che per i cani. Ciò permetterebbe al parco di essere maggiormente fruibile. Inoltre crediamo che sia importante la realizzazione di un nuovo percorso vita, che, snodandosi lungo tutto il giardino, permetta alle persone di conoscerlo in tutta la sua estensione e nello stesso tempo di tenersi in forma. Per i più piccoli, invece, abbiamo pensato ad una riprogettazione dei giochi e del caratteristico labirinto.

Tutti gli elementi che pensiamo di inserire sono stati da noi disegnati in armonia con l'ambiente circostante in modo che siano il più possibile in sintonia con il valore storico e ambientale del parco. Infine, abbiamo pensato all'organizzazione di un evento temporaneo per far conoscere la storia del parco. In questa occasione vengono inseriti alcuni elementi temporanei (sempre da noi progettati): un gazebo, delle sedute, dei tavoli e una libreria temporanea, tutto con tema Virgilio e la cultura classica. All'interno del gazebo saranno presenti libri inerenti alla storia del giardino, alle origini e alla sistemazione originale di vie e percorsi, con mappe e disegni integrati.

DESCRIZIONE DEL PROGETTO

MASTERPLAN

VALLETTA
VALSECCHI

CONTENUTI
CARTELLI



LEGENDA:

➔ ENTRATA PRINCIPALE / USCITA

➔ ENTRATE SECONDARIE

Ⓟ ZONE PARCHEGGIO

■ PANCHINE / TAVOLI DI PROGETTO

💧 FONTANE DI PROGETTO

⬇️ FONTANE ESISTENTI

📄 CARTELLI DI PROGETTO (SEGUENDO DIRETTIVE PARCO DEL MONDO)

↔️ ZONA DI ENTRATA VALLAZZA

👶 ZONA BAMBINI ESISTENTE (SU CUI INTERVENIRE)

👶 ZONA BAMBINI DI PROGETTO


--- PERCORSI DI PROGETTO

🌿 ZONA BOSCHIVA DI PROGETTO (X COPERTURA)

🌿 ZONE BOSCHIVE ESISTENTI

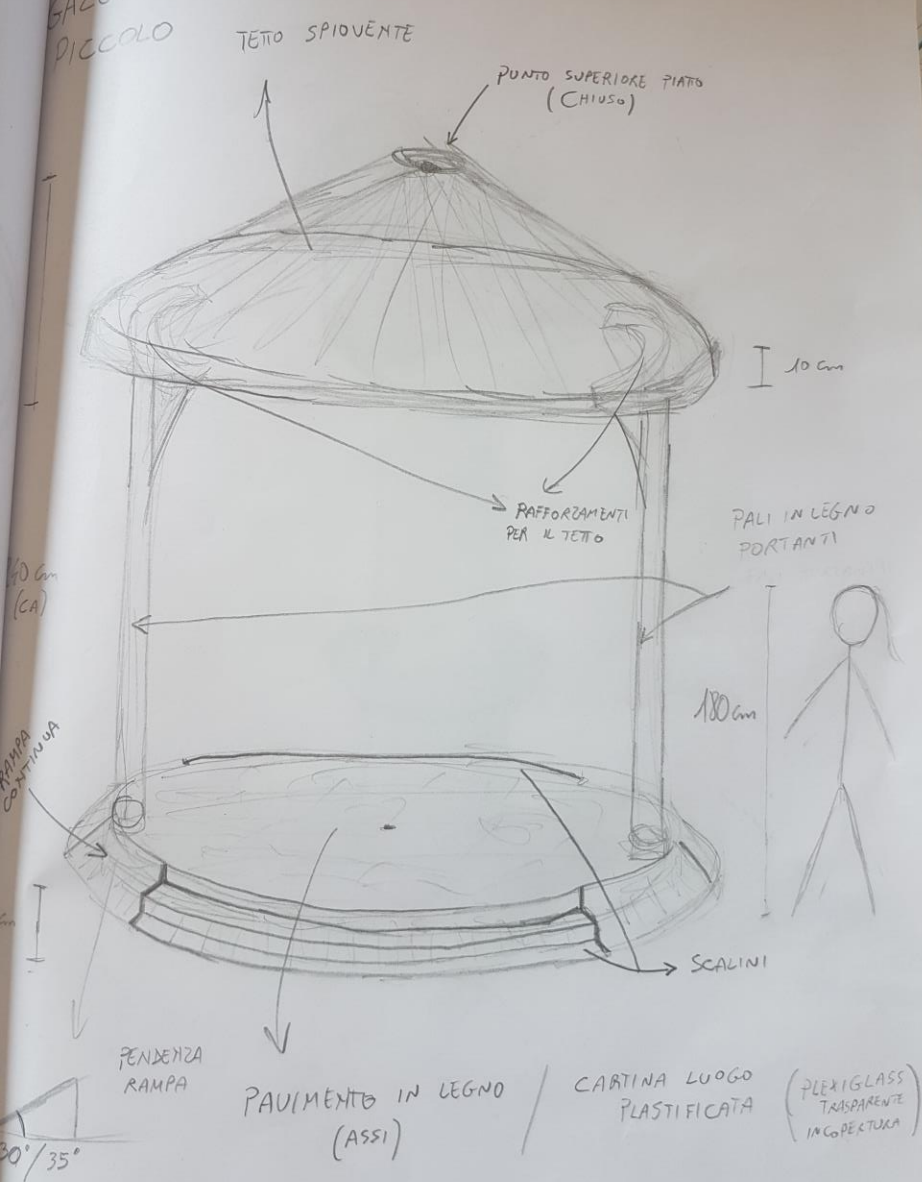
- A. 📄
- B. 📄
- C. 📄
- D. 📄
- E. 📄

R.N.
VALLAZZA



3/3,5 m (4)

GAZEBO (BOZZA)
PICCOLO



1cm = 10cm

PROSPETTO FRONTALE

CARTELLO

SEZIONE LATERALE

MAPPA

LEGGENDA:

- strade e sentieri
- strutture
- edifici ripetitivi
- cortili e patii
- locuste
- percorsi vita
- porciocchi
- ecc...

INFO:

- tempo di permanenza
- uscite
- costi di manutenzione
- no musica
- ecc...

FLORA e FAUNA parco del Mirco

GATTO GAMBAGO ORLUS ORGANIZAZ:	CANINE DI MANTOVA MECCLENO	ESPOSITO GARA DI ARTEVA N...
PARCOCALENO: SCHE PIENTO... VICO ARTECK		

