

Legalità Alternanza

Alternanza civica e corresponsabilità sociale:
percorso di ricerca sul territorio

Classe 4° B - Liceo Scientifico di Scienze Applicate

Una mappa dei luoghi di insicurezza
nel comune di Suzzara
dal punto di vista dei più giovani.

Repertorio a schede.

INTRODUZIONE

(a cura di Roberta Furlotti, conduttrice dell'esperienza)

Il lavoro che si rende disponibile nelle pagine seguenti è il risultato di una ricerca territoriale realizzata nel corso dell'estate 2017 dagli studenti della IV Liceo Scientifico di Scienze Applicate dell'Istituto Manzoni di Suzzara nell'ambito del Progetto *Legalità Alternanza-Alternanza civica e corresponsabilità sociale: percorso di ricerca sul territorio*, voluto da Paola Bruschi, dirigente dell'Istituto, e sviluppato nel corso degli aa.ss. 2016-17 e 2017-18 in alternanza scuola-lavoro.

Il progetto, che l'Istituto Manzoni ha ideato e attivato in quanto Polo Territoriale per la Legalità nel sistema scolastico mantovano, ha previsto due azioni di ricerca integrate tra loro: la prima, *survey* rivolta a tutti gli iscritti dell'istituto sui temi della sicurezza e della legalità, ha generato un report dettagliato che si consegna come prodotto autonomo all'attenzione del territorio; la seconda, una mappatura del territorio, tesa a identificare luoghi a rischio di insicurezza e illegalità, ha generato il repertorio a schede che qui si introduce.

1 Come si è operato

Entrambe le ricerche sono state sviluppate attraverso il contributo creativo, concettuale e operativo degli studenti coinvolti che hanno affrontato un lungo percorso durante il quale, con il supporto di un conduttore esperto in metodologia della ricerca, hanno approfondito i concetti di riferimento, costruito gli strumenti di rilevazione, raccolto, archiviato e elaborato l'informazione di base, nonché steso i documenti di restituzione (immaginandone anche la veste grafica), lavorando sia singolarmente (in alcuni momenti) sia a coppie o in gruppo. Il coordinatore di progetto, scelto tra i docenti della scuola, ha inoltre fornito, all'avvio e in corso d'opera, un prezioso contributo organizzativo e di raccordo anche con le famiglie. L'esito positivo dell'esperienza si deve, dunque, all'impegno e all'investimento degli studenti che fornisce un contributo notevole alla conoscenza del territorio, rappresentando inoltre uno spaccato in sé prezioso di come i giovani percepiscono la sicurezza e la legalità nel proprio territorio e nelle proprie relazioni quotidiane.

Non di meno, l'esperienza costituisce un modello operativo significativo per l'attivazione di progetti di alternanza civica (nel fine partecipativo e di engagement che la motiva) e collaborativa (nell'approccio adottato e nell'utilità specifica che i prodotti assumono per l'azione degli attori territoriali competenti) di valore, modello replicabile su temi analoghi o diversi nel medesimo territorio o in altri.

Nello specifico del prodotto qui presentato, le fasi operative hanno compreso, dopo gli approfondimenti concettuali comuni ad entrambe le linee d'azione:

-
- la costruzione di un piano di osservazione diretta del territorio concretamente attivabile dagli studenti, ossia tale da tenere conto della loro età e delle loro possibilità di spostamento;
- la costruzione di un modello di scheda di rilevazione con cui rendicontare e archiviare i risultati dell'osservazione sul campo;
- la realizzazione delle "uscite" di osservazione del territorio, nel corso dell'estate 2017;
- la stesura dei "verbali" di osservazione, utilizzando il modello predisposto;
- l'elaborazione delle informazioni raccolte attraverso le osservazioni effettuate;
- la costruzione dell'attuale repertorio a schede.

2 Gli indicatori di sicurezza-insicurezza e di legalità-illegalità

Il repertorio di indicatori costruito dalla classe ha compreso le seguenti 24 tracce, solo due delle quali (la 19 e la 20) riferibili a situazioni considerate positive (la presenza di operatori della Polizia Municipale o delle FF.OO è stata letta dai ragazzi come garanzia di presidio e, dunque, come motivo di maggiore sicurezza per i cittadini).

ELENCO INDICATORI	DESCRIZIONE
1. Scarsa illuminazione	La scarsa illuminazione rende più probabile il verificarsi di problemi di insicurezza o illegalità, specie se associata ad altri fattori
2. Assembramenti o persone "sospette"	Occorre comunque indicare perché le persone in questione paiono "sospette". La loro presenza potrebbe indicare luoghi di esercizio di comportamenti illegali
3. Aree degradate	Descrivere con accuratezza il tipo di degrado. Generalmente, le aree degradate sono frequentate con più probabilità da persone ai margini della legalità (meglio fotografare)
4. Zone di scarico rifiuti illegale	Lo scarico di rifiuti in aree non destinate allo scopo è in sé un comportamento illegale. Contribuisce, inoltre al degrado ambientale (meglio fotografare)
5. Presenza di bottiglie di alcolici vuote	Può indicare il luogo in cui si danno convegno persone dedite all'abuso di sostanze alcoliche e/o che non possono consumarle in luoghi pubblici (per esempio minorenni). Meglio fotografare
6. Presenza di siringhe usate	Indica luoghi di consumo di sostanze stupefacenti (meglio fotografare)
7. Presenta di "filtrini" per fumo	Indica luoghi di consumo di sostanze stupefacenti (meglio fotografare)
8. Presenza di rifiuti vari in terra (carte, filtri di sigarette...)	Indica malcostume diffuso e poco rispetto dello spazio urbano o dell'ambiente, specie se in aree provviste di opportuni contenitori. Andrà rilevato solo se immediatamente percepibile (meglio fotografare)
9. Odori riferibili al fumo di stupefacenti	Indica luoghi di consumo di sostanze stupefacenti nelle prossimità
10. Persone in bicicletta che usano il telefonino, procedono appaiate, o comunque rendendo problematica la circolazione delle auto	Indica poco rispetto del codice della strada e, comunque scarsa "educazione stradale" da parte dei ciclisti. Utile segnalare il profilo delle persone coinvolte
11. Persone a piedi che attraversano la strada fuori dalle strisce e/o parlando al telefonino	Si tratta di un comportamento a rischio che, dalle statistiche sugli infortuni stradali, provoca ogni anno molte vittime. Utile segnalare il profilo delle persone coinvolte
12. Veicoli che transitano non rispettando gli stop	Indica poco rispetto del codice della strada e rischio di infortuni stradali. Se possibile, segnalare il profilo del guidatore e il numero dei passeggeri
13. Veicoli che transitano a velocità elevata in zone con limite di velocità	Indica poco rispetto del codice della strada e rischio di infortuni stradali. Se possibile, segnalare il profilo del guidatore e il numero dei passeggeri
14. Persone in moto senza casco	Indica poco rispetto del codice della strada e, in caso di infortuni stradali, alto rischio di gravi danni, Se possibile, segnalare il profilo del guidatore e dell'eventuale passeggero
15. Bar che servono alcolici a minorenni	Si tratta di un comportamento illegale che potrebbe essere identificato o tramite colloqui (segnalazioni da parte di cittadini) o tramite simulazione (si chiedono alcolici e si verifica se vengono venduti senza chiedere la carta d'identità)

ELENCO INDICATORI	DESCRIZIONE
16. Edifici pericolanti non protetti e/o segnalati	Possono più probabilmente essere identificati in aree degradate, in periferia o in campagna. Meglio fotografare
17. Marciapiedi dissestati/assenza di marciapiedi	Possono essere causa di infortuni o incidenti, sia per pedoni che per ciclisti. Sono comunque di difficile percorrenza in caso di disabilità fisiche. Meglio fotografare
18. Strade dissestate	Possono essere causa di infortuni o incidenti per tutti. Sono comunque di difficile percorrenza (p.es. attraversamento) in caso di disabilità fisiche. Meglio fotografare
19. Presenza di operatori della Polizia Municipale	La presenza visibile sul territorio di vigili urbani incrementa il senso di sicurezza dei cittadini. Segnalare quante volte, nel corso dell'uscita, sono stati visti i vigili urbani sul posto
20. Presenza di operatori delle FF.OO	La presenza visibile sul territorio di rappresentanti delle Forze dell'Ordine, incrementa il senso di sicurezza dei cittadini. Segnalare quante volte, nel corso dell'uscita, sono state visti rappresentanti delle FFOO (carabinieri, polizia, finanza) sul posto
21. Case con inferiate	La presenza di inferiate o altri sistemi di sicurezza visibili (p.es. telecamere) nelle abitazioni può indicare paura di furti o effrazioni. Segnalare se le abitazioni hanno finestre prevalentemente con inferiate o senza (piani inferiori e superiori)
22. Telecamere su abitazioni	La presenza di inferiate o altri sistemi di sicurezza visibili (p.es. telecamere) nelle abitazioni può indicare paura di furti o effrazioni. Segnalare se le abitazioni telecamere di sorveglianza visibili
23. Telecamere pubblici esercizi	La presenza di telecamere visibili nei negozi o comunque negli esercizi pubblici può indicare paura di furti o effrazioni da parte dei gestori, ma incrementa il senso di sicurezza nei cittadini (maggiore sorveglianza). Segnalare se i negozi o gli esercizi pubblici hanno sistemi di videosorveglianza visibili
24. Telecamere in altro luogo	La presenza di telecamere visibili nello spazio urbano può indicare la necessità di tutelare la cittadinanza dal rischio di aggressioni o altri atti criminosi e, tendenzialmente, incrementa il senso di sicurezza nei cittadini (maggiore sorveglianza). Segnalare i luoghi videosorvegliati
25. Altro (inserire il codice e specificare)	Segnalare altre situazioni o condizioni (fisiche e sociali) che si ritengono connesse con questioni legate alla sicurezza o alla legalità

A questo primo "pacchetto" di indicatori si sono inoltre aggiunti i seguenti, categorizzati ex post dalle libere osservazioni degli studenti e/o nell'ambito di colloqui effettuati con cittadini di Suzzara nel corso delle uscite di osservazione e registrate nella voce "altro":

26. Graffiti e/o muri imbrattati
27. Insufficienza segnaletica stradale orizzontale e/o verticale
28. Paura dei furti/furti nel quartiere
29. Comportamenti cittadinanza che ostacolano viabilità
30. Lavoro insicuro
31. Cani incustoditi
32. Farmaci per terra
33. Persone ubriache
34. Scarsa visibilità in corrispondenza di incroci
35. Sospetto di scarichi inquinanti
36. Assembramento sospetto di auto

37. Pericolo non segnalato
38. Comportamenti di guida potenzialmente pericolosi
39. Mendicanti insistenti
40. Incrocio/tratto stradale pericoloso
41. Rifugiati senza alcuna occupazione
42. Assenza FF.OO
43. Schiamazzi di giovani
44. Parco non custodito
45. Atti vandalici nel quartiere

3 Il piano di osservazione

Il piano di osservazione è stato costruito, sempre attraverso il contributo attivo degli studenti, sulla mappa del comune di Suzzara (figura 1), fornita dagli uffici comunali competenti. Più precisamente, 40 dei quadranti in cui la mappa è suddivisa (da E4 a I11) sono stati identificati e utilizzati come unità di osservazione a cui, sulla base della configurazione urbanistica, sono state dedicate da un minimo di 2 (nelle zone più rurali) a un massimo di 5 (nelle zone più urbane) uscite, in modo da sottoporre ad una osservazione più intensiva le zone più frequentate e abitate (vedi la figura 2 che riporta il numero di ore di osservazione complessivamente dedicate ad ogni quadrante).

figura 1 Mappa del Comune di Suzzara utilizzata nel corso della rilevazione

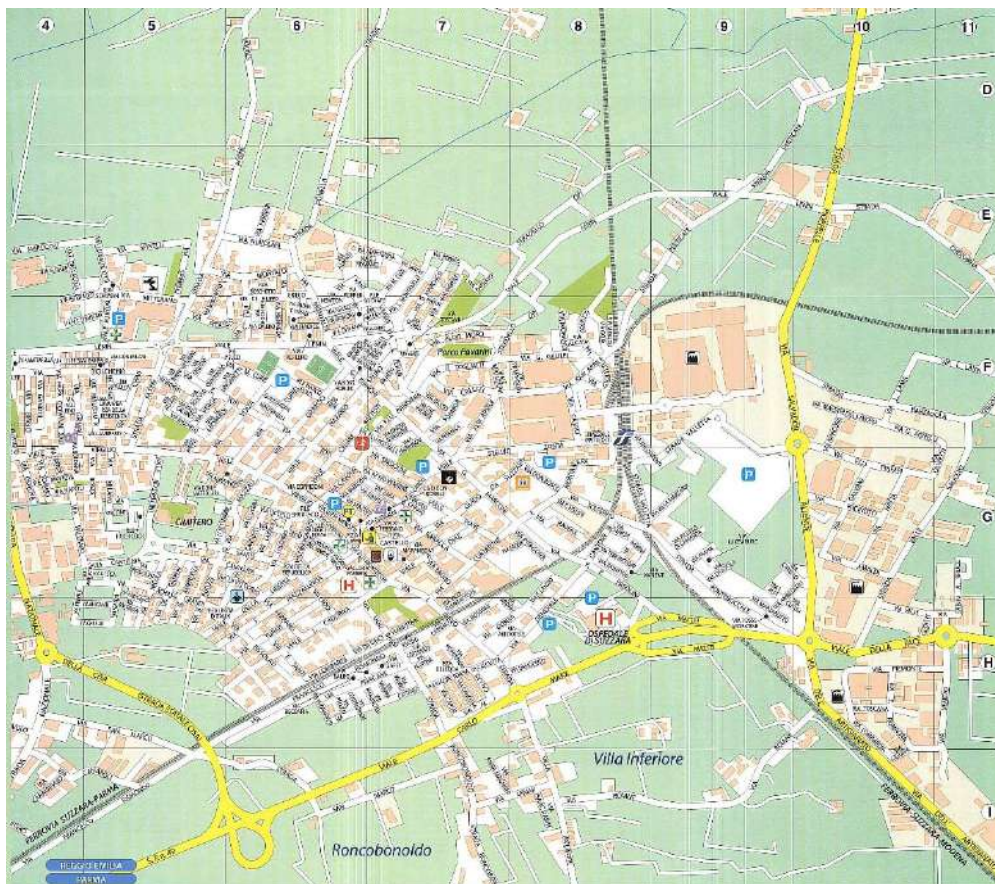
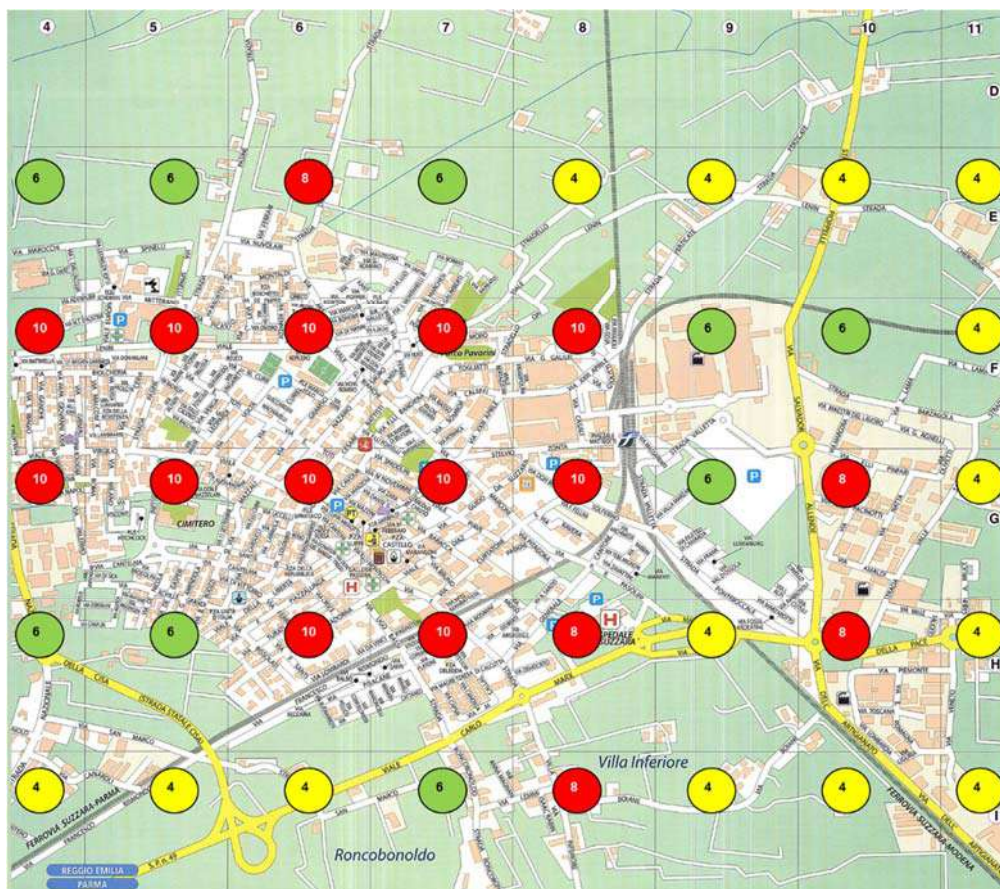


figura 2 Piano di osservazione



4 La scheda di rilevazione

La scheda di rilevazione, organizzata come un verbale facilmente compilabile, ha consentito di riportare in modo strutturato e rintracciabile le osservazioni effettuate, segnalando la presenza degli indicatori nei diversi quadranti, descrivendo nel dettaglio le situazioni di volta in volta osservate e riferendole ai materiali raccolti (foto, risultati di colloqui sul tema con cittadini incontrati durante l'uscita).

Il modello condiviso è stato corredato da regole precise per l'archiviazione dei verbali, a cura degli studenti, nell'area comune alla classe della rete intranet che fa capo all'Istituto che, accessibile dal domicilio dei ragazzi attraverso i loro strumenti informatici, ha costituito un prezioso strumento di supporto nel corso dell'intera esperienza.

5 La raccolta delle informazioni e la stesura dei verbali

Come anticipato, la raccolta delle informazioni è avvenuta nell'estate 2017. Allo scopo, la classe è stata organizzata in 9 coppie di rilevatori, ciascuna delle quali ha realizzato 15 uscite, di 2 ore ciascuna, durante il giorno, in ragione della giovane età dei rilevatori, che imponeva di escludere le ore serali e notturne, e tenendo conto delle loro possibilità di

spostamento sul territorio. Quanto rilevato è dunque valido limitatamente tale ambito temporale.

Il mandato è stato assegnato alle singole coppie (figura 3) facendo in modo che ciascuna fosse impegnata in 15 diversi quadranti e che ciascun quadrante costituisse oggetto di osservazione per almeno 2 coppie, in modo da consentire un confronto tra le unità operative.

L'impegno previsto per ogni studente ha dunque compreso 30 ore di osservazione (2 per ognuna delle 15 uscite) e 15 di stesura del verbale (1 per ogni uscita), cumulando 45 ore pro capite in alternanza scuola-lavoro, per un totale di 405 ore realizzate complessivamente.

figura 3 *Mandato assegnato agli studenti*

GRUPPI	QUADRANTI																				TOTALE h uscite	TOTALE h report																														
	E4	E5	E6	E7	E8	E9	E10	E11	F4	F5	F6	F7	F8	F9	F10	F11	G4	G5	G6	G7			G8	G9	G10	G11	H4	H5	H6	H7	H8	H9	H10	H11	I4	I5	I6	I7	I8	I9	I10	I11										
Gruppo 1	2	2							2	2	2	2					2	2	2	2					2	2	2	2			2		2		2												30	15				
Gruppo 2	2	2							2	2							2	2	2	2							2	2	2	2						2	2		2	2								30	15			
Gruppo 3	2	2	2	2					2	2	2	2					2	2	2	2	2							2	2	2	2						2	2		2	2								30	15		
Gruppo 4			2	2					2	2	2	2					2	2	2	2	2	2					2	2	2	2							2	2		2	2							30	15			
Gruppo 5			2	2					2	2	2	2					2	2	2	2	2	2	2				2	2	2	2										2	2								30	15		
Gruppo 6				2	2				2	2	2	2	2				2	2	2	2	2	2	2					2	2	2	2										2	2							30	15		
Gruppo 7				2	2				2	2	2	2					2	2	2	2	2	2	2					2	2	2	2											2	2						30	15		
Gruppo 8					2	2			2	2	2	2					2	2	2	2	2	2	2	2				2	2	2	2												2	2						30	15	
Gruppo 9			2						2	2	2	2	2				2	2	2	2	2	2	2					2	2	2	2														2	2					30	15
TOTALE ORE OSS.	6	6	8	6	4	4	4	4	4	4	4	10	10	10	10	10	6	6	4	4	10	10	10	10	6	8	4	6	6	10	10	8	4	8	4	4	4	4	4	4	6	8	4	4	4	4	270	135				

6 I risultati dell'osservazione

Nel complesso dei risultati ottenuti, gli indicatori rilevati con maggiore frequenza sono:

- il dissesto delle strade (in 35 quadranti su 40);
- la presenza di rifiuti di vario tipo a terra e i marciapiedi dissestati (in entrambi i casi, in 28 quadranti su 40);
- la scarsa illuminazione (in 27 quadranti su 40);
- la presenza di aree degradate (in 21 quadranti su 40);
- la presenza di molte case con inferiate (sempre in 27 quadranti su 40) che indica la messa in atto di strategie di autoprotezione "minime" da parte dei cittadini in concomitanza con l'esperienza pregressa di furti o, comunque, una diffusa paura di subire furti in casa, rilevata nei colloqui con riferimento a 15 dei quadranti mappati;
- la presenza di telecamere installate su abitazioni (in 17 quadranti su 40), similmente giustificabile

Nel corso dei colloqui con la popolazione, emerge inoltre con forza, oltre alla già citata paura di furti in casa, l'inquietudine dovuta alla presenza di persone considerate "sospette" (con riferimento a 18 quadranti su 40), tuttavia registrata dagli osservatori solo in 6 quadranti.

Di seguito, si riporta infine, ormai a conclusione di questa breve introduzione e rimandando alle singole schede, di seguito prodotte, una sintesi delle osservazioni compiute o delle informazioni rilevate attraverso la testimonianza di cittadini suzziatesi.

Come si potrà notare, i risultati delle osservazioni dirette sono in molti casi differenti da quelle raccolte dalla viva voce dei cittadini che possono testimoniare, oltre che del proprio stato di insicurezza spesso sostanziato nella paura di furti o nell'esperienza diretta del reato, di una gamma più ampia di situazioni ed esperienze. Le osservazioni dirette degli studenti riguardano invece, più probabilmente, questioni strutturali, che lasciano o si sostanziano in tracce fisiche, osservabili a prescindere dalla fascia oraria. Da tenere anche conto del fatto

che, nei quadranti più periferici, prevalentemente rurali, raramente è stato possibile effettuare colloqui.

ELENCO INDICATORI	QUADRANTI IN CUI L'INDICATORE È STATO:	
	DIRETTAMENTE OSSERVATO	RILEVATO DAI CITTADINI
1. Scarsa illuminazione	E4, E6, E8, E9, E11, F4, F5, F6, F8, F10, F11, G4, G5, G6, G7, G9, G11, H4, H5, H6, H9, I5, I6, I8, I9, I10, I11	E4, E6, G4, G6, G8, I8
2. Assembramenti o persone "sospette"	F4, F7, F8, G6, G8, G9	E5, E6, E8, F4, F5, F6, F7, F8, G4, G5, G6, G7, G8, G9, H6, H7, H8, I7
3. Aree degradate	E4, E5, E6, E7, E8, F5, F6, F8, F10, G6, G7, G8, G9, G10, H7, H8, H9, I5, I6, I8, I9, I10	E5, G4, G8, H8
4. Zone di scarico rifiuti illegale	E8, E9, F7, F8, G8, G10, H9, I5, I7, I8, I9	E7, F7, F8, G4, I8
5. Presenza di bottiglie di alcolici vuote	E8, F4, F5, F7, F8, G5, G6, G7, G8, G9, G10, H6, H7, H10, I5, I8	F7, G9, H6
6. Presenza di siringhe usate		E6
7. Presenta di "filtrini" per fumo	E8, E9, F7, F8, F9, G4, G5, G8, G9, G10, G11, H6, H7, H9, H10, H11, I5, I8, I9, I10, I11	E5, F5, F7, G4, G9, H6
8. Presenza di rifiuti vari in terra (carte, filtri di sigarette...)	E4, E5, E6, E7, E11, F4, F5, F6, F7, F9, F10, F11, G4, G5, G7, G8, G10, G11, H4, H5, H6, H7, H8, H10, I5, I6, I8, I9	E5, E6, F5, G4, G6, G8, H6, H7, H8, I8
9. Odori riferibili al fumo di stupefacenti	E5, F6, G6	E6
10. Persone in bicicletta che usano il telefonino, procedono appaiate, o comunque rendendo problematica la circolazione delle auto	E8, F4, G5, G6, G8, G11, H8, H10, I5, I7, I8	F8, H6, I8
11. Persone a piedi che attraversano la strada fuori dalle strisce e/o parlando al telefonino	F4, F5, F6, G4, G5, G6, G7, G10, H4, H5, H8, I5, I8	G10, H6, I8
12. Veicoli che transitano non rispettando gli stop	E6, F5, F7	G6, I8
13. Veicoli che transitano a velocità elevata in zone con limite di velocità	E4, E10, F6, G5, H6, H7, I5, I11	E5, F6, F7, F8, G5, H6
14. Persone in moto senza casco	E4, E5, G6	
15. Bar che servono alcolici a minorenni		
16. Edifici pericolanti non protetti e/o segnalati	E8, F5, G5, G6, G7, G8, H4, H6, H7, H8, H9, I4, I5, I8, I9	F4, I5
17. Marciapiedi dissestati/assenza di marciapiedi	E4, E5, E6, E7, F4, F5, F6, F7, F8, G4, G5, G6, G7, G8, G10, H4, H5, H6, H7, H8, H9, H10, I4, I5, I7, I8,	G4, G6, G10, H6

ELENCO INDICATORI	QUADRANTI IN CUI L'INDICATORE È STATO:	
	DIRETTAMENTE OSSERVATO	RILEVATO DAI CITTADINI
	I9, I10	
18. Strade dissestate	E4, E6, E7, E8, E9, E10, E11, F5, F6, F7, F8, F9, F10, F11, G4, G6, G7, G8, G9, G10, G11, H4, H5, H6, H7, H8, H10, H11, I6, I7, I8, I9, I10, I11	F4, G6
19. Presenza di operatori della Polizia Municipale	G6	F4, F8, G4, H7
20. Presenza di operatori delle FF.OO	F4, F7, F8, G8, G9, G10	
21. Case con inferiate	E6, F4, F5, F7, F8, G4, G5, G6, G8, G9, G10, H4, H5, H6, H7, H8, I4, I5, I7, I8	F4, G10, H8
22. Telecamere su abitazioni	E6, F4, F5, F7, F8, G4, G5, G6, G8, G9, G10, H4, H5, H6, H8, I5, I7	E6, F4, G4, G10, H7, H8
23. Telecamere pubblici esercizi	F6, G5, G7, I9	H7
24. Telecamere in altro luogo	H6, H7, H10	F4, F6, H7
25. Altro (inserire il codice e specificare)	G5	
26. Graffiti e/o muri imbrattati	F4, F5, F6, G5, G7, G8, H6, I8	F7, G8
27. Insufficienza segnaletica stradale orizzontale e/o verticale	E6, F4, F6, F7, G8	G6
28. Paura dei furti/furti nel quartiere		E4, E7, F4, F5, F6, F8, G4, G6, G7, G8, I5, I8
29. Comportamenti cittadinanza che ostacolano la viabilità	E8, F5, G5, G7, G10, H6, H7, I7	E5, E8, G4, G6, G7, H6, H8, I5
30. Lavoro insicuro	G5	
31. Cani incustoditi	F5, G5	
32. Farmaci per terra	E5	
33. Persone ubriache	H6, H7	
34. Scarsa visibilità in corrispondenza di incroci	H6, I7	
35. Sospetto di scarichi inquinanti	G10	
36. Assembramento sospetto di auto	G8	
37. Pericolo non segnalato	G7	I5
38. Comportamenti di guida potenzialmente pericolosi	E8	
39. Mendicanti insistenti	E5	E5, H8
40. Incrocio/tratto stradale pericoloso	G7	G6, G7
41. Rifugiati senza alcuna occupazione		G4
42. Assenza FF.OO		G6
43. Schiamazzi di giovani		E8
44. Parco non custodito		H6
45. Atti vandalici nel quartiere		H6

7 Il repertorio a schede e i suoi autori

L'attuale rapporto di restituzione sintetizza in 40 schede l'esito del lavoro descritto. Ciascuna scheda, che riporta in alto a destra il quadrante di riferimento in tutte le pagine, comprende due parti distinte:

- un quadro generale, con una breve descrizione dell'ambito di osservazione e l'elenco degli indicatori rilevati;
- il dettaglio dell'osservazione, nell'ambito del quale, per tutti gli indicatori di cui è sembrato utile riportare approfondimenti, sono state registrate brevi note corredate, in molti casi, da documentazione fotografica sempre puntualmente riferita al luogo di rilevazione.

Per quanto, come descritto, tutti i ragazzi abbiano attivamente collaborato alla realizzazione della mappatura, corre tuttavia l'obbligo (e la soddisfazione, per chi scrive) di attribuire le singole schede a coloro che le hanno concretamente costruite, utilizzando i materiali prodotti.

Si devono dunque a:

- **Bartoli Nicole, Esposito Stefania, Kaur Rajkamal, Mazzali Sara, Syed Eman e Eysha**, la stesura delle schede relative ai quadranti: F4, F5, G5, G6, H10, I8, E4, E5, H5, I11, I4, I5, I6;
- **Akioya Caleb**, che ha collaborato al progetto solo nell'a.s. 2016-17, **Dall'Olio Luca, Ferrari Matteo, Giovannini Ilaria, Minelli Elena, Poma Giacomo e Martini Amir Rida**, che ha collaborato al progetto solo a partire dall'a.s. 2017-18, la stesura delle schede relative ai quadranti: F6, F7, F8, G7, E6, G10, E7, H4, I7, E8, E9, H9, I9;
- **Benevento Antonio, Bonesi Virginia, Ferramola Michele, Gherardi Nicolò, Ligorio Matteo Pio e Mausoli Giulia**, la stesura delle schede relative ai quadranti: G4, G8, H6, H7, H8, F10, F9, G9, E10, E11, F11, G11, H11, I10.

Un sentito ringraziamento va, infine, alle docenti **Marina Consolini** e **Isora Bertoni** che hanno seguito da vicino e con passione il progetto rispettivamente nell'anno scolastico 2016/17 e 2017/18. Senza di loro, non ce l'avremmo fatta.

1. QUADRO GENERALE

Il quadrante è una in una zona isolata rispetto allo sviluppo del centro urbano. É di conseguenza poco frequentata. Si osservano:

- Presenza di vari rifiuti a terra
- Assenza di marciapiedi
- Strade dissestate



2. DETTAGLI DELL'OSSERVAZIONE

- **Presenza di rifiuti a terra**

Sui lati delle strade della Via Marocchi sono presenti vari rifiuti tra cui mozziconi di sigaretta, elementi da cantiere.



Via Marocchi

- **Strade dissestate**

Le strade risultano rovinate e degradate ai lati.



Via Marocchi

- **Strade dissestate**

Le strade risultano rovinate dai lati dove presentano deformazioni e potrebbero essere un pericolo per le macchine.



Via Marocchi

1. QUADRO GENERALE

Il quadrante descritto si trova nella zona vicino alla piscina di Suzzara e alla scuola primaria.

Il quadrante presenta:

- Rifiuti per terra
- Persone che chiedono elemosina
- Area degradata
- Presenza di farmaci per terra
- Presenza di un odore fastidioso
- Cartello stradale per terra



2. DETTAGLI DELL'OSSERVAZIONE

- **Rifiuti per terra**



Via Spinelli



Via Spinelli

Presenza
rifiuti di
vario
genere per
terra

- **Persone che chiedono elemosina**
Ci sono persone che chiedono elemosina e che risultano fastidiose.
- **Area degradata**
Area degradata; può essere frequentata da persone sospette.



Via Spinelli

- **Presenza di farmaci per terra**
Ci sono presenti dei farmaci per terra e che potrebbero intossicare l'ambiente ed essere pericolosi.



Via Spinelli

- **Presenza di un odore forte**
Si avverte la presenza di un odore forte e persistente.
- **Cartello stradale per terra**
Un cartello stradale è per terra; potrebbe risultare un fattore di rischio per gli automobilisti stessi nonché per i pedoni.



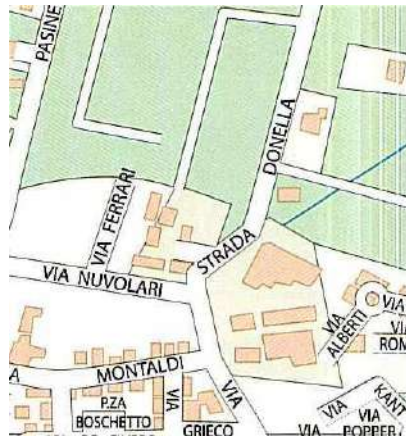
Via spinelli

1. QUADRO GENERALE

Quartiere appena fuori dal centro, presenti numerose ambientazioni e molto frequentato.

Gli indicatori riscontrati sono:

- La presenza di numerosi rifiuti in terra
- La mancanza del marciapiede in alcune strade
- Scarsa illuminazione
- Macchine che non rispettano gli stop
- Numerose case con telecamere o inferiate
- Assenza di strisce pedonali
- Strada dissestata
- Strutture edili in stato di degrado



2. DETTAGLI DELL'OSSERVAZIONE

- **Presenza di numerosi rifiuti in terra**
In più vie del quadrante sono presenti zone in cui si possono notare numerosi rifiuti in terra



Via Montaldi

- **Mancanza del marciapiede**
In Via Alberti è stata riscontrata la mancanza del marciapiede
- **Scarsa Illuminazione**
Scarsa illuminazione in Via Nuvolari
- **Assenza di strisce pedonali**



Via Nuvolari



- **Strada dissestata**
In via Montaldi è presente una strada dissestata Via Montaldi



Via Montaldi

- **Strutture edili in stato di degrado**
In via Nuvolari sono presenti strutture edili evidentemente abbandonate da tempo



Via Nuvolari

1. QUADRO GENERALE

Quartiere malfamato con case popolari del comune con frequenti atti vandalici.

- Presenza di rifiuti vari a terra
- Assenza di marciapiedi
- Strade dissestate
- Erbacce che ostruiscono il marciapiede
- Erbacce che ostruiscono i parcheggi



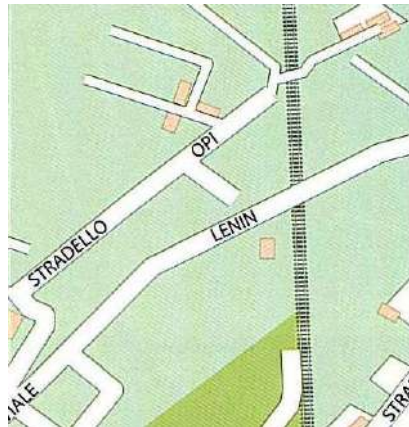
2. DETTAGLI DELL'OSSERVAZIONE

- **Presenza di rifiuti vari a terra**
La presenza di rifiuti a terra in mezzo a delle erbacce in via Galimberti, ma soprattutto all'interno di parcheggi in via Mantegna può disturbare il cittadino.
- **Assenza di marciapiedi**
La mancanza di marciapiedi all'inizio di via Galimberti a lato della strada può provocare pericoli ai pedoni.
- **Strade dissestate**
Presenza di strade dissestate in via Galimberti che potrebbe risultare ulteriormente dannoso se sommato alla mancanza di marciapiedi.
- **Erbacce nei marciapiedi e nei parcheggi**
Presenza di erbacce nei marciapiedi alla fine di via Galimberti, ulteriore presenza di erbacce nei parcheggi di via Mantegna.

1. QUADRO GENERALE

Quadrante non centrale in cui abbiamo osservato:

- Scarsa illuminazione
- Aree degradate
- Poco rispetto del codice stradale
- Erba incolta
- Strade dissestate



2. DETTAGLI DELL'OSSERVAZIONE

- **Scarsa illuminazione**
La zona è scarsamente illuminata poiché non sono presenti abbastanza lampioni da poter illuminare tutta l'area.
- **Aree degradate**
Area disabitata con numerosi rifiuti e sospettosa.
- **Poco rispetto del codice stradale**
In particolare è stata osservata una macchina che procedeva con il baule aperto e persone che attraversavano la strada senza cautela.
- **Erba incolta**
Erba incolta lungo strada Stradello.

- **Strade dissestate**

Sono presenti strade e marciapiedi dissestati che possono creare disagio per i cittadini soprattutto nei periodi di pioggia ma anche per i veicoli stessi. Inoltre queste strade sono molto vicine a fossi.



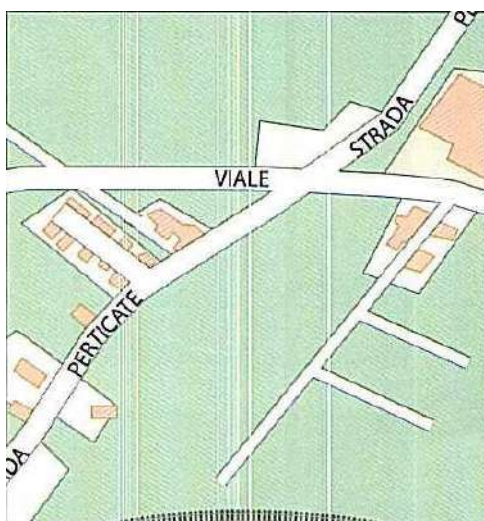
Strada Stradello

1. QUADRO GENERALE

Il quadrante è corrisponde ad un'area periferica, con un lungo cavalcavia. Sono presenti alcune abitazioni.

Il quadrante presenta:

- Scarsa Illuminazione
- Zona di scarico rifiuti illegale
- Presenza di mozziconi di sigaretta
- Strada dissestata



2. DETTAGLI DELL'OSSERVAZIONE

- **Zona di scarico rifiuti illegale**



Strada Perticate

- **Presenza di mozziconi di sigaretta**



Strada Perticate

- **Strada dissestata**



Strada Perticate

1. QUADRO GENERALE

Il quadrante E10 si presenta come una zona di campagna scarsamente popolata. Sono stati rilevati i seguenti indicatori:

- Strada dissestata
- Veicoli che viaggiano ad alta velocità



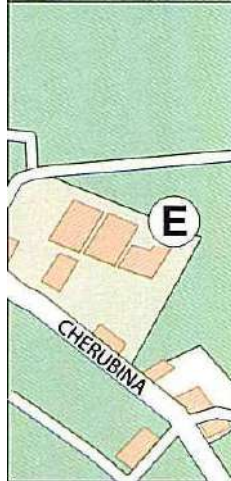
2. DETTAGLI DELL'OSSERVAZIONE

- **Strada dissestata**
La Strada Pioppelle si presenta dissestata.
- **Veicoli che viaggiano ad alta velocità**
In Strada Pioppelle sono stati osservati veicoli viaggianti ad alta velocità.

1. QUADRO GENERALE

Nel quadrante, costituito da quartieri di campagna e prettamente rurali, sono stati osservati i seguenti indicatori:

- Scarsa illuminazione
- Presenza di rifiuti vari in terra
- Strade dissestate



2. DETTAGLI DELL'OSSERVAZIONE

- **Scarsa illuminazione**

L'assenza di illuminazione è giustificata dall'assenza di abitazioni e dal solo traffico di mezzi agricoli.



Via Cherubina

- **Presenza di rifiuti vari in terra**

In caso di traffico intenso potrebbe essere dannoso alla circolazione dei veicoli la presenza di materiale domestico sul manto stradale.



Via Cherubina

1. QUADRO GENERALE

Il quadrante, comprende un'area periferica non molto distante dall'istituto superiore A. Manzoni. Comprende principalmente abitazioni residenziali e risulta apparentemente una zona piuttosto tranquilla, poco trafficata e frequentata prevalentemente da ragazzi e persone anziane

Il quadrante presenta:

- Scarsa illuminazione
- Rifiuti vari per terra
- Inferiate alle abitazioni
- Presenza di graffiti sui muri



2. DETTAGLI DELL'OSSERVAZIONE

- Presenza di rifiuti



Viale Europa



Via Mattarella

Presenza di rifiuti vari per terra come bottiglie di plastica o mozziconi di sigarette.

- **Inferiate alle finestre**

Presenza alle abitazioni di inferiate in segno di pericolo di furto da parte di ladri.



Via Grimau

- **Presenza di graffiti**

Presenza di graffiti sui muri.



Via Europa

1. QUADRO GENERALE

Zona ad alta densità di popolazione, caratterizzata dalla presenza di un ipermercato e di conseguenza anche piuttosto trafficata. Nel quadrante sono comprese zone molto diverse tra loro.

- Scarsa illuminazione
- Presenza di sistemi di sicurezza
- Presenza persone che non rispettano le norme stradali
- Assenza marciapiedi e strisce pedonali
- Strade dissestate
- Edifici degradati e vandalizzati
- Presenza di rifiuti a terra



2. DETTAGLI DELL'OSSERVAZIONE

- **Scarsa illuminazione**
Sono presenti pochi lampioni e talvolta danneggiati.



Viale Zonta



Sono presenti pochi lampioni anche nel parco di [Via Bachetelli](#), il che lo rende un luogo poco sicuro.



- **Presenza di sistemi di sicurezza**

Diverse case presentano impianti di allarme e/o inferiate alle finestre.



[Via Malcom X](#)

- **Presenza di persone che non rispettano le norme stradali**

Spesso i pedoni attraversano la strada senza passare sulle strisce pedonali. Talvolta sono presenti auto parcheggiate in doppia fila.

- **Assenza (o degrado) di marciapiedi e strisce pedonali in diverse zone**



- **Edifici degradati e vandalizzati**

Graffiti e danni vandalici in [Via Pasine](#), [Viale Europa](#), [Viale Cervi](#) e [Via Biolcheria](#)



- **Presenza di rifiuti a terra**

Ai bordi delle strade sono presenti numerose lattine, fogli di carta, bottiglie in vetro (anche rotte), mozziconi di sigaretta e altri pezzi di plastica vari. In Viale Alfieri, Viale Cervi, Via Bacchelli e Via Toti.



1. QUADRO GENERALE

Quadrante abbastanza centrale di Suzzara. Troviamo la palestra, un campo da tennis e da calcio, i quali occupano la metà della grandezza del quadrante analizzato. Sono stati rilevati i seguenti indicatori:

- Scarsa illuminazione
- Aree Degradate
- Presenza di rifiuti vari a terra
- Odori riferibili al fumo di stupefacenti
- Persone a piedi che usano il cellulare non curandosi della strada
- Persone che attraversano la strada fuori dalle strisce pedonali
- Veicoli che transitano a velocità elevate
- Marciapiedi dissestati o assenti
- Strade dissestate
- Telecamere su abitazioni
- Telecamere nei pubblici esercizi
- Graffiti
- Assenza di posti auto e righe di carreggiata
- Semaforo Guasto



2. DETTAGLI DELL'OSSERVAZIONE

- **Scarsa Illuminazione**
Lampione guasto in Viale Zonta.
- **Aree Degradate**
Scalinate della palestra diventano luogo, in orari poco frequentati, luogo di ritrovo per bere e consumare sostanze.
- **Presenza di rifiuti vari a terra**
Pacchetti di sigarette e rifiuti vari in Via Cervi, Via Toti e in Via Montaldi.
- **Odori riferibili al fumo di stupefacenti**
Rilevati odori sospetti e strani in Via Keplero.
- **Persone a piedi che utilizzano il cellulare non curandosi della strada**
Rilevate persone che utilizzavano il cellulare in Via Toti che potevano mettere in pericolo la propria incolumità e quella degli altri.
- **Persone che attraversano la strada fuori dalle strisce pedonali**
Rilevate persone che attraversano la strada, tra l'altro molto trafficata, fuori dalle strisce pedonali.
- **Veicoli che transitano a velocità elevate**
Rilevate in Via Lenin diverse auto ad una velocità superiore a quella consentita.
- **Marciapiedi dissestati o assenti**
Marciapiedi dissestati rilevati in Via Montaldi e Via Toti.
- **Strade dissestate**
In Via Cervi, Via Montaldi, Via Di Nanni, Via Quasimodo sono stati rilevati solchi più o meno profondi.
Indicata dai cittadini paura di rapine e furti.

- **Presenza di graffiti**
Rilevati in Via Cervi e Via Volta (pareti della palestra).



Via Volta

- **Assenza di posti auto e righe di carreggiata**
Rilevati in Via Volta.



Via Volta

- **Semaforo guasto**

Semaforo non funzionante rilevato in Via Di Nanni.



Via Di Nanni

2. DETTAGLI DELL'OSSERVAZIONE

- Zone di scarico rifiuti illegale



- Presenza di bottiglie di alcolici vuote



- Presenza di filtri per fumo



- Presenza di rifiuti vari in terra



- Case con inferiate



- Allarme e telecamere nelle abitazioni



- Segnaletica orizzontale sbiaditi



1. QUADRO GENERALE

Quartiere che comprende l'Iveco e la stazione, nella quale vi sono frequenti furti e atti vandalici motivo per cui sono state introdotte telecamere di sorveglianza.

- Scarsa illuminazione
- Assembramenti (presenza di persone sospette)
- Abbandono di rifiuti in zone non abilitate allo scarico
- Presenza di bottiglie di alcolici vuote a terra
- Presenza di filtrini per il fumo
- Marciapiedi assenti o dissestati
- Strade dissestate
- Case con inferiate, telecamere e allarmi
- Presenza di erbacce che ostruiscono i marciapiedi
- Numerosi nidi di vespa
- Mancanza di porta-biciclette



2. DETTAGLI DELL'OSSERVAZIONE

- **Scarsa illuminazione**
Le strade, in particolare via Miglioli, necessitano di più fonti di illuminazione.
- **Assembramenti di persone sospette**
Riunione di personaggi in gruppi sospetti specialmente nel piazzale Matteotti di fronte all'entrata della stazione e in via Giolitti.

- **Abbandono di rifiuti illegale**
Presenza di spazzatura sul ciglio della strada, specialmente in via Galileo Galilei.
- **Bottiglie di alcolici a terra**
Ritrovamenti di bottiglie di alcolici a terra in via G. Galilei e in via XXIII Aprile.



Via G. Galilei

- **Presenza di filtrini del fumo a terra**
Ulteriore ritrovamento di rifiuti in via G. Galilei e in via XXIII Aprile.



Via XXIII Aprile

- **Marciapiedi assenti o dissestati**
Assenza di marciapiedi in via Miglioli e presenza di marciapiedi danneggiati in via Casali.
- **Strada dissestata**
Strade dissestate in via Casali e via Giolitti pericolose se accompagnate da una assenza di marciapiedi per i pedoni.
- **Case con inferiate, telecamere e allarmi**
Numerose vie presentano case con inferiate ai piani inferiori, telecamere e allarmi antifurto, ciò sottolinea il senso di insicurezza tra gli abitanti di quel quartiere.

- **Marciapiedi con erbacce**
Piante che ostruiscono il transito sui marciapiedi soprattutto in via G. Galilei.
- **Numerosi nidi di vespe**
Presenza di nidi pericolosi di vespe in via G. Galilei.
- **Mancanza di porta-biciclette**
Scarsa presenza di porta-biciclette soprattutto nei pressi del piazzale Matteotti.



Piazzale Matteotti

1. QUADRO GENERALE

Il quadrante F9 si presenta interamente occupato dallo stabilimento IVECO. Attorno allo stabilimento non è stato rilevato niente che risulti da segnalare.



1. QUADRO GENERALE

Il quadrante F10 è nella zona industriale di Suzzara. Le problematiche che abbiamo avuto modo di osservare riguardano:

- Presenza di rifiuti
- Presenza di escrementi umani



2. DETTAGLI DELL'OSSERVAZIONE

- Spazzatura



Via Giovanni Agnelli

- Escrementi



Via Giovanni Agnelli

1. QUADRO GENERALE

Quadrante periferico di Suzzara, composto prevalentemente da campagna.

- Scarsa illuminazione
- Presenza di rifiuti vari in terra
- Strade dissestate



2. DETTAGLI DELL'OSSERVAZIONE

- **Scarsa illuminazione**

La zona è scarsamente illuminata poiché non sono presenti abbastanza lampioni da poter illuminare tutta l'area.

- **Presenza di rifiuti per terra**

Nella zona è stata notata la presenza di rifiuti a terra.



Via L. Lama

- **Strade dissestate**

Sono presenti strade e marciapiedi dissestati che possono creare disagio per i cittadini soprattutto nei periodi di pioggia ma anche per i veicoli stessi.

1. QUADRO GENERALE

Il quadrante comprende un'area vicina al centro di Suzzara costituita principalmente da abitazioni residenziali perciò si può definire una zona piuttosto tranquilla. Il quadrante presenta:

- Strade dissestate
- Illuminazione scarsa o assente
- Marciapiedi assenti
- Marciapiedi dissestati
- Graffiti
- Rifiuti a terra
- Filtri per sigaretta a terra
- Persone che attraversano fuori dalle strisce pedonali
- Case con inferiate
- Telecamere su abitazioni



2. DETTAGLI DELL'OSSERVAZIONE

- **Strade dissestate**

È stata osservata la presenza di strade dissestate a causa del continuo passaggio di autovetture in Via Cantelma e Via Palermo.



Via Cantelma

- **Illuminazione scarsa o assente**

È stata osservata mancanza di illuminazione, in particolare a livello di incroci secondari, che causa pericolo durante le ore notturne in Via Palermo.



Via Genova



Via Cantelma

- **Marciapiedi assenti**

È stata osservata l'assenza di marciapiedi che causa pericolo.



Via Palermo

- **Marciapiedi dissestati**

È stata osservata la presenza di marciapiedi dissestati in Via Firenze.

- **Graffiti**

È stata osservata la presenza di graffiti, simbolo di vandalismo in Via Firenze.

- **Rifiuti a terra**

È stata osservata la presenza di rifiuti a terra, indice di inquinamento.



Via Torino

- **Filtri di sigaretta a terra**

È stata osservata la presenza di filtri di sigarette a terra, indice di incuria per gli spazi pubblici.



Via Mantova

- **Persone che attraversano la strada fuori dalle strisce pedonali**

È stata osservata la presenza di persone che attraversano la strada fuori dalle strisce pedonali causando pericolo in Via Genova e in Viale Virgilio.

- **Case con inferiate**

È stata osservata la presenza di case con inferiate indice di insicurezza della popolazione.

- **Telecamere su abitazioni**

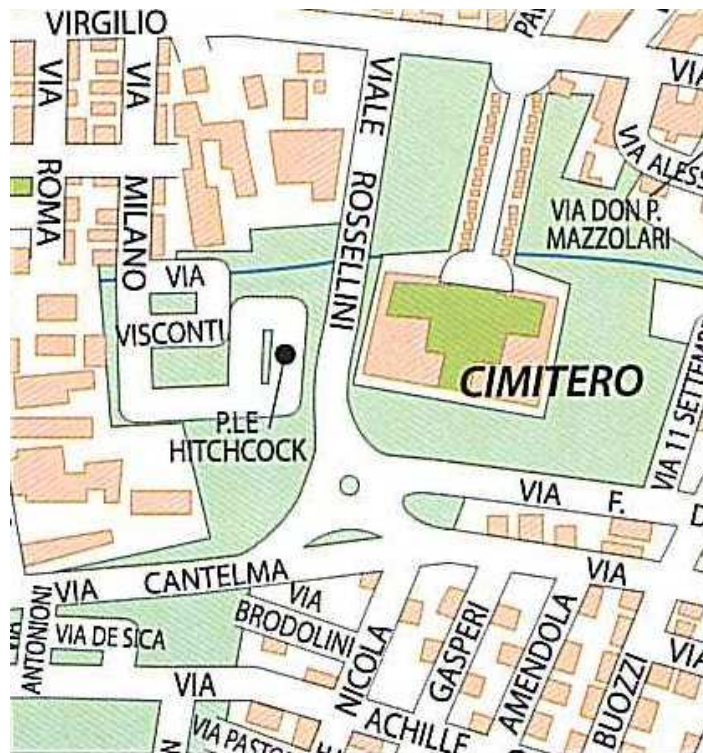
È stata osservata la presenza di telecamere su abitazioni indice di insicurezza della popolazione.

1. QUADRO GENERALE

Il quadrante riguarda la zona del centro di Suzzara che comprende l'Istituto comprensivo Manzoni e l'area circostante. E' un' area abbastanza trafficata, data la presenza della scuola e della via principale Viale Virgilio.

Non sono stati osservati gravi elementi di insicurezza, tuttavia sono presenti questi indicatori:

- Edifici pericolanti
- Rifiuti vari in terra
- Presenza di bottiglie di alcolici vuote
- Presenza di telecamere
- Lavoro svolto senza rispettare le norme di sicurezza



2. DETTAGLI DELL'OSSERVAZIONE

- **Edifici pericolanti**



Viale Virgilio



Piazzale Hitchcock

Presenza di crepe che possono essere indicatori pericolo, anche se non sono gravi.

- **Rifiuti vari in terra**

Nel quadrante sono presenti molte cartacce, plastiche a terra e filtrini di sigarette.



Viale Virgilio

- **Presenza di bottiglie di alcolici vuote**

Nel quadrante sono stati individuate delle bottiglie vuote di alcolici come la vodka.



Via Milano, Via Cantelma

- **Lavoro svolto senza rispettare le norme di sicurezza**
Un muratore lavorava senza casco.



Viale Virgilio

- **Presenza di telecamere**
Nel supermercato Conad sono presenti telecamere per mantenere sotto controllo il parcheggio. Si tratta di prassi comune nei supermercati, ma che indica comunque il timore di furti o vandalismi.

2. DETTAGLI DELL'OSSERVAZIONE

- Marciapiedi dissestati/assenza di marciapiedi



Via Piazzalunga



Via Fratelli Rosselli

- Centralina con cavi scoperti



Viale Virgilio

- **Edifici pericolanti non protetti e/o segnalati**
Edifici che possono essere frequentati per atti di vandalismo.



Viale Virgilio



Viale Volta

1. QUADRO GENERALE

Zona situata vicino al centro della città

- Lungo viale con abitazioni, ma mancano i marciapiedi
- Presenza di numerose telecamere
- Presenza di spazzatura sparsa in terra
- Presenza di buche lungo la strada
- Presenza di pedoni che non rispettano la segnaletica
- Presenza rara di lampioni e poca illuminazione
- Presenza di marciapiedi dissestati
- Presenza di edifici decadenti
- Presenza di graffiti sugli edifici della zona
- Presenza di pattuglie delle forze dell'ordine
- Acqua presente all'interno della fontana liquamosa



2. DETTAGLI DELL'OSSERVAZIONE

- **Lungo viale con abitazioni, ma mancano i marciapiedi**
Via A. Diaz è una via molto lunga del centro cittadino di Suzzara, ma è pericolosa per i pedoni in quanto mancano i marciapiedi e quindi il loro transito è a rischio.
- **Presenza di numerose telecamere**
Lungo Via Baracca vi è una numerosa presenza di telecamere per rendere più sicuri gli esercizi commerciali della strada e le abitazioni.

- **Presenza di spazzatura sparsa in terra**

Lungo Via Piave e via Spadolini vi sono diversi rifiuti sparsi per terra.



Rifiuti presenti lungo Via Piave

- **Presenza di buche lungo la strada**

Lungo Via Guido sono presenti alcune buche.

- **Presenza di pedoni che non rispettano la segnaletica**

Lungo Via Baracca i pedoni non rispettano la segnaletica stradale.

- **Presenza rara di lampioni e poca illuminazione**

Lungo Strada Nazionale vi è una carente presenza di lampioni e quindi la strada è poco illuminata.

- **Presenza di marciapiedi dissestati**

Lungo Strada Nazionale vi è la presenza di molteplici marciapiedi dissestati e malridotti.

- **Presenza di edifici decadenti**

Lungo Strada Nazionale vi sono diversi edifici crepati.

- **Presenza di graffiti sugli edifici della zona**

In Via Curtatone e Montanara vi è la presenza del Palazzo della C.G.L. in stato di degrado a causa della presenza di "Graffiti" sulle mura. Anche lungo Via Piave si può riscontrare la presenza di "Graffiti".

- **Presenza di pattuglie delle forze dell'ordine**

In Piazza Garibaldi si nota la presenza delle forze dell'ordine. Da notare che attorno alla Piazza nell'arco di un kilometro si trovano le sedi di Carabinieri, Vigili Urbani e Guardia di Finanza.

- **Acqua presente all'interno della fontana liquamosa;**

La fontana di Piazza Garibaldi è in disuso da tempo e l'igiene all'interno di essa non è assicurata, vi è attualmente presente spazzatura sul fondo e un liquido liquamoso dovuto al degrado e all'inattività prolungata della fontana.

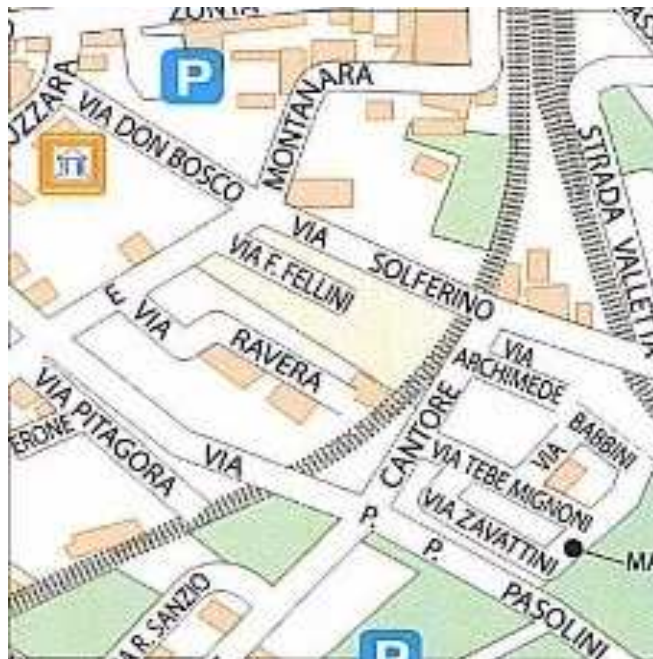


Liquame presente sul fondo della fontana
di Piazza Garibaldi

1. QUADRO GENERALE

Il quadrante da noi osservato quest'estate si presenta come un quartiere adiacente al centro storico a carattere prevalentemente abitativo con la presenza di attività commerciali. Le problematiche che abbiamo avuto modo di osservare riguardano:

- Strada dissestata
- Lampione con fili scoperti
- Marciapiede in brutte condizioni
- Presenza di graffiti
- Presenza di rifiuti in alcune strade
- Presenza di forze dell'ordine
- Alcune case con inferiate
- Presenza di graffiti
- Casa in stato di apparente abbandono



2. DETTAGLI DELL'OSSERVAZIONE

- Graffiti



Via R.Sanzio, Via Generale Cantore e Via Don Bosco

- Lampione con fili scoperti

Il lampione avendo un filo scoperto può far male a dei bambini.



Viale S. Zonta

- **Casa in apparente abbandono**
Case abbandonate che potrebbero con crolli provocare danni.



Via Solferino e Via Montanara

- **Presenza di rifiuti in alcune strade**



Via Solferino e Via Montanara

- **Marciapiede in brutte condizioni**



1. QUADRO GENERALE

Il quadrante G9 si presenta come un quadrante periferico a carattere residenziale e industriale, esso è composto da qualche strada con abitazioni, spazi coltivati e aree ad uso industriale

- Scarsa illuminazione
- Presenza di rifiuti
- Presenza di bottiglie di alcolici vuote
- Presenza di filtrini per il fumo
- Strade dissestate
- Presenza di case con inferiate
- Presenza di forze dell'ordine
- Presenza di allarmi nelle abitazioni
- Presenza di un fosso pericoloso per i guidatori



2. DETTAGLI DELL'OSSERVAZIONE

- **Scarsa illuminazione**
In Via Val D'Ossola (assenza di lampioni e, se presenti, non funzionanti)

- **Presenza di Rifiuti**



Presenza di rifiuti in zone indefinite

- **Strada dissestata**



La Strada Ponteboccale si presenta a tratti dissestata

- **Bottiglie di alcolici**



Presenza di rifiuti e bottiglie di alcolici in Via Filetto Di Camarda

- **Filtrini per il fumo**



Presenza di filtrini per il fumo in varie zone del quadrante

- **Presenza di un fosso pericoloso**
Fosso pericoloso in via Villamarzana

1. QUADRO GENERALE

Zona situata alla periferia della città di Suzzara, con notevole presenza di Grandi Industrie (ad esempio l'IVECO)

- Presenza di strade dissestate
- Presenza di erba incolta lungo i marciapiedi
- Presenza di marciapiedi dissestati
- Presenza di bottiglie di alcolici vuote
- Presenza di spazzatura e mozziconi di sigaretta sparsi in terra illegalmente
- Presenza di inferriate ai piani inferiori degli edifici
- Presenza presso alcune abitazioni di allarmi antifurto
- Presenza di adulti al telefono e in bici
- Mancanza di rispetto da parte dei pedoni dei marciapiedi e la segnaletica
- Scarico di rifiuti nel fosso con presenza di acqua maleodorante



2. DETTAGLI DELL'OSSERVAZIONE

- **Presenza di strade dissestate**

Presso Via Allende, Via Natta, Via Pinfari e in altre numerose vie della Zona, si può notare il dissesto delle strade.



Le strade della Zona vengono "rattoppate" solo in alcuni punti

- **Presenza di erba incolta lungo i marciapiedi**

Lungo Via Natta si può notare la crescita di erba senza controllo sui marciapiedi e ciò impedisce il transito a pedoni e ciclisti.

- **Presenza di marciapiedi dissestati**

Lungo Via Pinfari vi è la presenza di marciapiedi dissestati a causa della mancata supervisione e manutenzione dei marciapiedi della periferia.

- **Presenza di bottiglie di alcolici vuote**

Lungo Via Natta sono state rinvenute alcune bottiglie, forse persino di vetro, che possono danneggiare l'incolumità dei pedoni o ciclisti che transitano in quelle zone.

- **Presenza di inferriate ai piani inferiori degli edifici e allarmi antifurto presso numerosi edifici**

In Varie Vie di questa zona è stata riscontrata la presenza di Allarmi Antifurto e Inferriate, si presume per tutelare la sicurezza degli abitanti.

- **Presenza di adulti al telefono e in bici**

Si è riscontrata la presenza lungo diverse Vie della zona di adulti al telefono e in bici, che potrebbero essere un pericolo per la propria incolumità e per quella di chi gli sta attorno.

- **Presenza di spazzatura e mozziconi di sigaretta sparsi in terra illegalmente**

Lungo Via Natta, Via Amaldi, Via Pacinotta e Via Pinfari vi sono diversi rifiuti gettati illegalmente e sparsi sul suolo, tra cui anche mozziconi di sigarette.



Rifiuti presenti lungo le vie della zona

- **Presenza di pedoni che non rispettano la segnaletica e i marciapiedi**

Lungo Via Saliceto sono stati avvistati diversi pedoni che non rispettano la segnaletica stradale e nemmeno i marciapiedi.

- **Scarico di rifiuti nel fosso con presenza di acqua maleodorante**

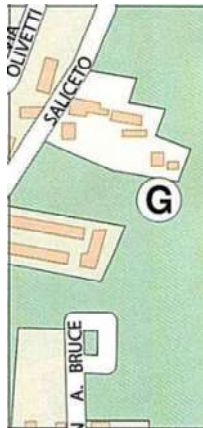
Lungo Strada Valle Saliceto, si può notare il fosso pieno di rifiuti gettati lì illegalmente e inoltre vi è anche la presenza di acqua maleodorante sempre all'interno del fosso.

1. QUADRO GENERALE

Il quadrante comprende un'area periferica lontana dal centro di Suzzara costituita principalmente da campagna e da poche abitazioni residenziali perciò si può definire una zona piuttosto tranquilla.

Il quadrante presenta:

- Scarsa illuminazione
- Rifiuti a terra
- Presenza di filtrini per fumo



2. DETTAGLI DELL'OSSERVAZIONE

- **Scarsa illuminazione**

È stata osservata una scarsa presenza di lampioni e illuminazione stradale in Strada Valle Saliceto.

- **Rifiuti a terra**

È stata osservata la presenza di rifiuti a terra



Strada Valle Saliceto

- **Presenza di filtrini per fumo**

È stata osservata la presenza di filtrini per fumo a terra, indice di luoghi con consumo di sostanze stupefacenti e inquinamento.



Strada Valle Saliceto

- **Strada dissestata**

È stata osservata una strada dissestata dalla continua presenza di autocarri pesanti.

- **Presenza di persone che utilizzano il cellulare in bicicletta**

È stata osservata la presenza di persone che utilizzano il cellulare in bicicletta, non prestando attenzione alla strada.

1. QUADRO GENERALE

Quartiere periferico per il quale passa una variante particolarmente trafficata e priva di marciapiedi.

- Scarsa illuminazione
- Rifiuti vari per terra
- Edifici pericolanti
- Assenza di marciapiedi o marciapiedi dissestati
- Strade dissestate



2. DETTAGLI DELL'OSSERVAZIONE

- **Scarsa illuminazione**
Raramente vi è la presenza di lampioni e di illuminazione in strada Nazionale.
- **Rifiuti a terra**
Vari rifiuti e spazzatura gettata a terra nei pressi della rotonda.
- **Edifici pericolanti**
Gli edifici in questo quadrante presentano crepe che indicano instabilità.
- **Marciapiedi assenti o dissestati**
Assenza di marciapiedi e se presenti possiedono crepe o dissestamenti; mancanza inoltre di strisce pedonali.

1. QUADRO GENERALE

Il quadrante riguarda la periferia di Suzzara, che è una zona scarsamente frequentata e caratterizzata dalla presenza della ferrovia e della strada statale.

- Presenza di telecamere
- Scarsa illuminazione
- Assenza di marciapiedi
- Rifiuti vari a terra
- Presenza di inferiate
- Mancato rispetto del codice della strada



2. DETTAGLI DELL'OSSERVAZIONE

- Presenza di telecamere



Via E. de Nicola



Via San Marco

Nel quadrante sono presenti case con telecamere (Via E. de Nicola, Via San Marco): indice che rileva la paura degli abitanti di subire possibili furti.

- **Scarsa illuminazione**
Nel quadrante non sono presenti fonti di luce perspicaci.
- **Assenza di marciapiedi**
Nel quadrante non sono presenti marciapiedi dappertutto.
- **Rifiuti vari a terra**
Nel quadrante sono presenti alcuni rifiuti a terra.
- **Presenza di inferiate**
Nel quadrante sono presenti case con inferiate: indice che rileva la paura degli abitanti di subire possibili furti.
- **Mancato rispetto del codice della strada**
Alcune persone non attraversano la strada sulle strisce pedonali.

1. QUADRO GENERALE

Il quadrante comprende una zona periferica di Suzzara, zona scarsamente frequentata e caratterizzata dalla presenza della ferrovia e della strada statale.

Sono stati registrati:

- Presenza di bottiglie di alcolici vuote
- Persone sospette
- Presenza di filtrini per terra
- Presenza di rifiuti vari in terra
- Persone a piedi che attraversano la strada fuori dalle strisce
- Assenza di marciapiedi
- Strade dissestate
- Veicoli che transitano a velocità elevata
- Presenza di persone ubriache
- Presenza di cani di grossa taglia



2. DETTAGLI DELL'OSSERVAZIONE

- **Rifiuti vari a terra**

Nel quadrante sono presenti alcuni rifiuti a terra.



Via Piazzalunga



Via Piazzalunga

- **Persone a piedi che attraversano la strada fuori dalle strisce**

Sono stata notate più persone che attraversano la strada fuori dalle strisce pedonali, senza guardare, o con il telefono in mano.

- **Assenza di marciapiedi**

È stata notata l'assenza di marciapiedi, che può essere fonte di disagio per i cittadini.

- **Strade dissestate**

È stata rilevata la presenza di strade dissestate che possono risultare pericolose.



Piazza Unità d'Italia

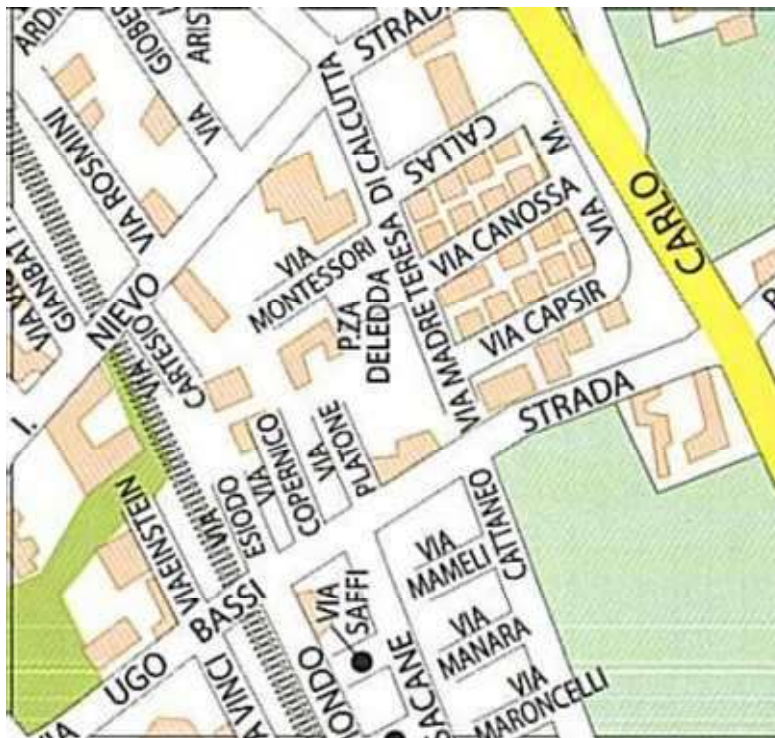
- **Veicoli che transitano a velocità elevata**
Sono state notate molte automobili che viaggiavano ad una velocità superiore ai limiti stradali.
- **Persone ubriache**
È stata notata la presenza di persone ubriache che manifestavano atteggiamenti molesti.
- **Presenza di cani di grossa taglia**
È stata notata la presenza di cani di grossa/media taglia senza collare e museruola che possono rappresentare un rischio per i passanti.

1. QUADRO GENERALE

Il quadrante comprende un'area vicina al centro di Suzzara costituita principalmente da abitazioni residenziali perciò si può definire una zona piuttosto tranquilla.

Il quadrante presenta:

- Strade dissestate
- Rifiuti a terra
- Marciapiedi dissestati
- Case con inferiate
- Recinzioni confinanti con la ferrovia rotte
- Strutture pericolanti
- Aree degradate
- Erba incolta
- Veicoli che transitano a velocità elevate non rispettando le norme stradali
- Marciapiedi assenti



2. DETTAGLI DELL'OSSERVAZIONE

- **Strade dissestate**

È stata osservata la presenza di strade dissestate a causa del continuo passaggio di autovetture in Via da Vinci, Via Madre Teresa di Calcutta, Via Ugo Bassi, Via Einstein e in Viale Carlo Marx.



Via Einstein

- **Rifiuti a terra**

È stata osservata la presenza di rifiuti a terra, indice di inquinamento in Via Cadorna, Via Balbo, Via Nievo e in Via Madre Teresa di Calcutta.

- **Marciapiedi dissestati**

È stata osservata la presenza di marciapiedi dissestati in Via Rosmini e in Via Cattaneo.

- **Case con inferiate**

È stata osservata la presenza di case con inferiate indice di insicurezza della popolazione in Via Da Vinci

- **Strutture pericolanti**

È stata osservata la presenza di strutture pericolanti in Via Da Vinci e in Via Balbo.

- **Recinzioni confinanti con la ferrovia rotte**
È stata osservata la presenza di recinzioni confinanti con la ferrovia rotte in Via Da Vinci e Via Ippolito Nievo.



Via Ippolito Nievo

- **Aree degradate**
È stata osservata la presenza di aree degradate in Via Nievo e Cattaneo.



Via Cattaneo

- **Erba incolta**
È stata osservata la presenza di erba incolta in Via Balbo e in Via Madre Teresa di Calcutta.

- **Veicoli che transitano a velocità elevate non rispettando le norme stradali**
È stata osservata la presenza di veicoli che transitano a velocità elevate non rispettando le norme stradali e mettendo in pericolo gli altri cittadini in particolare in Via Balbo.
- **Marciapiedi assenti**
È stata osservata l'assenza di marciapiedi in Via Ugo Bassi. Ciò è causa di pericolo per i pedoni.



Via Ugo Bassi

1. QUADRO GENERALE

Quadrante periferico e costituito dalla strada statale

- Assenza di ciclabili e marciapiedi stretto
- Ciclisti appaiati sulla strada
- Abitazioni con inferriate



2. DETTAGLI DELL'OSSERVAZIONE

- **Assenza di ciclabili e marciapiedi stretto**

Il fatto che non ci siano piste ciclabili e il marciapiedi è stretto implica la presenza di ciclisti spesso appaiati in strada, persone che attraversano la strada.

- **Ciclisti appaiati sulla strada**

L'assenza di strisce pedonali rappresenta un fattore grave visto che già l'assenza del marciapiede costringe i pedoni a circolare sul ciglio della strada.

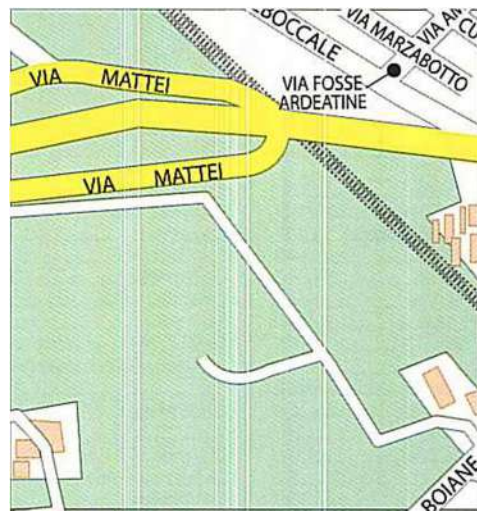
- **Abitazioni con inferriate**

Le precauzioni prese dagli abitanti è indice della presenza eventuale di tentativi di intromissione nelle abitazioni da parte di ladri o malintenzionati.

1. QUADRO GENERALE

Quadrante periferico, di campagna, in cui abbiamo osservato i seguenti operatori:

- Scarsa illuminazione;
- Zone di scarico rifiuti illegali;
- Mozziconi per terra;
- Edifici pericolanti non protetti;
- Marciapiedi dissestati;
- Resti di veicoli abbandonati.



2. DETTAGLI DELL'OSSERVAZIONE

- **Scarsa illuminazione**
Il nome della via non è rintracciabile
- **Zone di scarico rifiuti illegali**
Il nome della via non è rintracciabile



- **Mozziconi per terra**



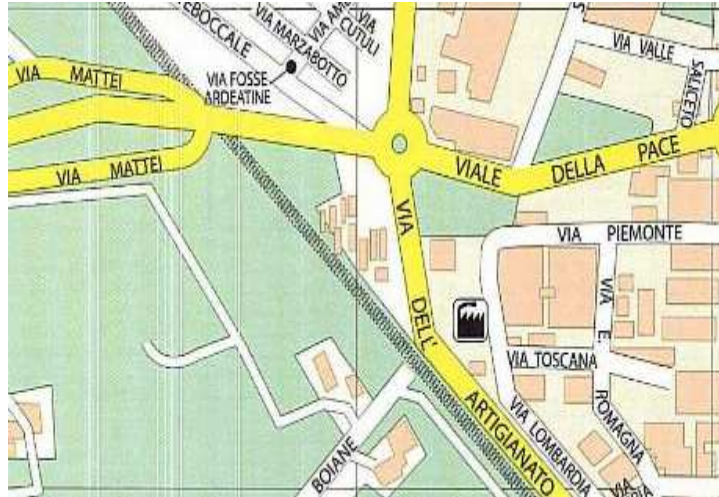
Via Mattei

- **Edifici pericolanti non protetti**
Il nome della via non è rintracciabile
- **Marciapiedi dissestati**
Il nome della via non è rintracciabile
- **Resti di veicolo abbandonati**
Carcassa di veicolo abbandonata in Via Karl Marx

1. QUADRO GENERALE

Il quadrante è nella zona industriale: molto trafficata, ma non praticata da pedoni.

- Assenza di marciapiede



2. DETTAGLI DELL'OSSERVAZIONE

- Assenza di marciapiede

La strada risulta essere molto trafficata ma non vi sono presenti i marciapiedi che potrebbero creare problemi ai pedoni.

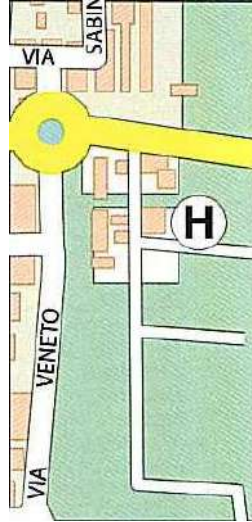


Via Lombardia

1. QUADRO GENERALE

Quadrante situato in zona industriale con assenza di aree abitate

- Presenza di buche profonde
- Autoveicoli che viaggiano ad alta velocità



2. DETTAGLI DELL'OSSERVAZIONE

- **Presenza di buche profonde**

La presenza di buche profonde, nonostante ci si trovi in una zona industriale, possono essere dannose sia per eventuali ciclisti, automobili e persino autocarri.



Particolare di solchi sul manto stradale

- **Autoveicoli che viaggiano ad alta velocità**

Pur essendo una zona non abitata sarebbe importante un sistema di controllo degli automobilisti che viaggiano in via Veneto: l'uscita di automezzi in retromarcia potrebbe causare incidenti oltre al fatto che potrebbe essere pericoloso per operai che escono dal lavoro.

1. QUADRO GENERALE

Il quadrante riguarda la periferia di Suzzara, che è una zona scarsamente frequentata e caratterizzata dalla presenza della ferrovia.

- Presenza di inferiate
- Marciapiedi dissestati
- Assenza di marciapiedi
- Presenza di case con crepe



2. DETTAGLI DELL'OSSERVAZIONE

- **Presenza di inferiate**

Nel quadrante sono presenti case con inferiate (Via Cimitero): indice che rileva la paura degli abitanti di possibili furti.

- **Marciapiedi dissestati**

In Via Caravaggio sono presenti marciapiedi dissestati e pericolosi da percorrere.

- **Assenza di marciapiedi**

In via Francesco Rismondo non sono presenti i marciapiedi.

- **Edifici pericolanti**

In via Cimitero sono presenti case con crepe.

1. QUADRO GENERALE

Il quadrante è situato in periferia e comprende campi e una parte della Str. Cispadana. Presenta poche abitazioni.

- Edifici pericolanti non protetti e/o segnalati
- Aree degradate
- Telecamere su abitazioni
- Presenza di rifiuti



2. DETTAGLI DELL'OSSERVAZIONE

- Edifici pericolanti non protetti e/o segnalati



- **Aree degradate**

Presenza di graffiti.



- **Presenza di rifiuti**

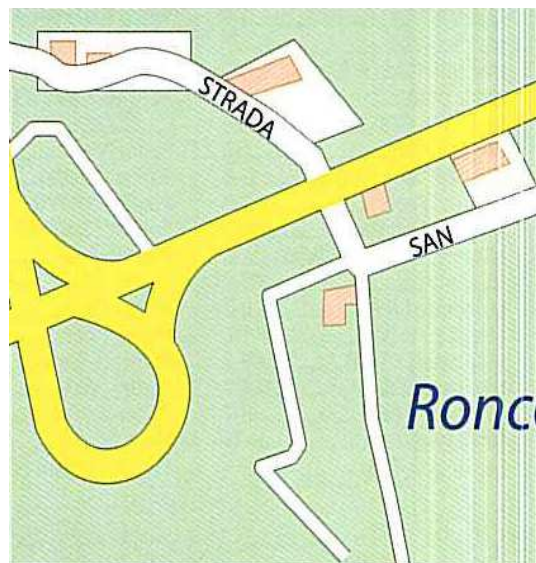


Via Francesco Rismondo

1. QUADRO GENERALE

Il quadrante riguarda una zona periferica di Suzzara, comprende anche tratti di campagna, scarsamente frequentata da pedoni e caratterizzata dalla presenza della strada statale.

- Scarsa illuminazione
- Assenza di marciapiedi
- Rifiuti vari a terra
- Poche abitazioni, nascoste
- Strade dissestate



2. DETTAGLI DELL'OSSERVAZIONE

- **Area degradata: case isolate e nascoste**
Ci sono poche case nella zona.



Strada A. Vezani

- **Scarsa illuminazione**

Nel quadrante sono presenti pochi e radi lampioni.



Strada A. Vezzani

- **Presenza di rifiuti**

Sono stati rilevati rifiuti a terra.

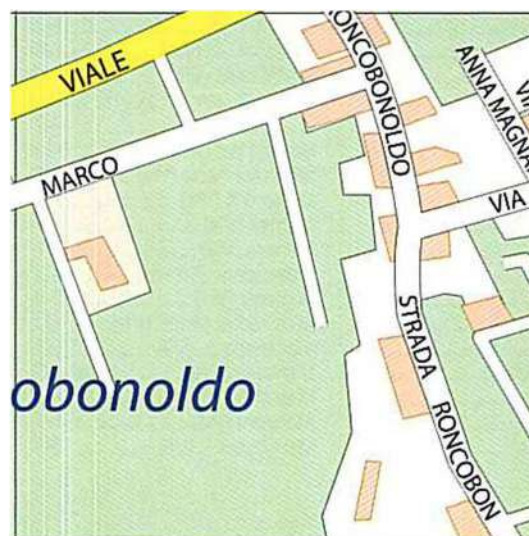


Strada San Marco

1. QUADRO GENERALE

Quadrante periferico di campagna a Roncobonoldo, in cui abbiamo osservato i seguenti indicatori:

- Zona di scarico di rifiuti illegali
- Mancanza di marciapiede
- Case con inferriate e allarmi
- Assenza di piste ciclabili
- Alto rischio di incidenti
- Strade dissestate



2. DETTAGLI DELL'OSSERVAZIONE

- **Mancanza di Marciapiedi**

È stata osservata la mancanza di marciapiedi in Strada Roncobonoldo. Sono presenti solo in Via Lemmi.

- **Case con inferriate e allarmi**

Osservando questa zona (Strada Roncobonoldo e Via Lemmi) abbiamo notato la presenza di inferriate e cani di grandi dimensioni in quasi ogni abitazione. I sistemi di allarme si trovano, invece, nelle abitazioni di dimensioni maggiori.

- **Assenza di piste ciclabili**

Piste ciclabili presenti solo in Via Lemmi. Sono invece assenti da Strada Roncobonoldo.

- **Alto rischio di incidenti**

Rischio di incidenti causato dall'elevata velocità di camion e automobili su Viale Marx.

- **Strade dissestate**

In Via San Marco la strada non è in sicurezza.

1. QUADRO GENERALE

L'area descritta è quella di Villa Inferiore.

Il quadrante presenta:

- Rifiuti per terra
- Graffiti



2. DETTAGLI DELL'OSSERVAZIONE

- **Rifiuti per terra**

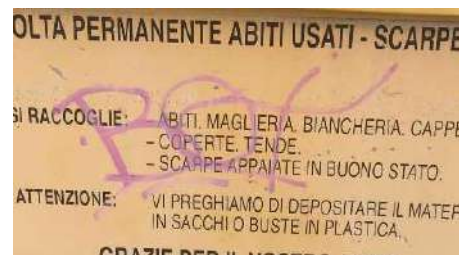
Il quadrante presenta pochi rifiuti per terra.



Via Lemmi 1

- **Graffiti**

Ci sono presenti dei graffiti sui muri.

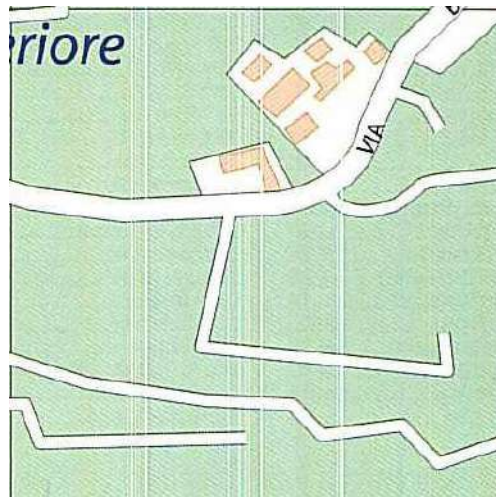


Villa Inferiore

1. QUADRO GENERALE

Zona estremamente periferica di Suzzara, sono stati riscontrati i seguenti indicatori:

- Edificio pericolante
- Attrezzi agricoli arrugginiti abbandonati in un container
- Asfalto vecchio e dissestato
- Assenza di lampioni
- Abbandono di rifiuti
- Mozziconi di sigarette gettati a terra
- Assenza di marciapiedi



2. DETTAGLI DELL'OSSERVAZIONE

- **Edificio pericolante**

Edificio pericolante abbandonato, ma transennato



Via Boiane

- **Attrezzi agricoli abbandonati in un container**



Via Boiane

- **Asfalto vecchio e dissestato**

Strada con asfalto dissestato



Via Boiane

- **Abbandono di rifiuti**



Via Boiane

1. QUADRO GENERALE

Quadrante situato in zona periferica costituito da quartieri di abitazioni

- Presenza di rifiuti in terra
- Scarsa illuminazione



2. DETTAGLI DELL'OSSERVAZIONE

- **Presenza di rifiuti in terra**

La presenza di una zona industriale comporta un importante impatto ambientale: è necessario limitarlo a partire dall'eliminazione di rifiuti urbani gettati sul ciglio della strada.



Particolare di rifiuti gettati in prossimità del manto stradale

- **Scarsa illuminazione**

La scarsa illuminazione potrebbe essere di intralcio soprattutto per le operazioni di carico e scarico oltre che di manovra degli automezzi.

1. QUADRO GENERALE

Il quadrante comprende un'area vicino alla zona industriale nella periferia di Suzzara, vicino alla ferrovia. Sono stati osservati:

- Presenza di rifiuti per terra
- Veicoli che transitano a velocità elevata in zone con limite di velocità
- Scarsa illuminazione
- Strade dissestate



2. DETTAGLI DELL'OSSERVAZIONE

- **Presenza di rifiuti per terra**
Nella zona sono presenti tanti rifiuti per terra che possono inquinare l'ambiente e creare disagio ai cittadini.
- **Veicoli che transitano ad alta velocità**
Sono presenti veicoli che transitano spesso ad alta velocità che possono essere un pericolo soprattutto per bambini altre persone.

- **Scarsa illuminazione**

La zona è scarsamente illuminata: non sono presenti abbastanza lampioni da poter illuminare tutta l'area.



Via Veneto 1

- **Strade dissestate**

Sono presenti strade e marciapiedi dissestati che possono creare disagio per i cittadini soprattutto nei periodi di pioggia, ma anche per i veicoli stessi.



Via Veneto